



**República del Perú**  
**Ministerio de Relaciones Exteriores**

**IX REUNIÓN ORDINARIA**  
**COMISIÓN MIXTA PERMANENTE PARA LA**  
**INSPECCIÓN DE LA FRONTERA**  
**PERUANO - COLOMBIANA**  
**COMPERIF**



*Comisión Mixta Permanente  
para la Inspección de la Frontera  
Peruano - Colombiana COMPERIF*



*Comisión Mixta Permanente  
para la Inspección de la  
Frontera Colombo - Peruana COMPERIF*

## **ACTA DE LA NOVENA REUNION ORDINARIA DE LA COMISION MIXTA PERMANENTE PARA LA INSPECCION DE LA FRONTERA PERUANO – COLOMBIANA COMPERIF**

Entre los días dieciséis y dieciocho de mayo de dos mil uno, siendo Presidente de la República del Perú, su Excelencia el doctor VALENTÍN PANIAGUA CORAZAO y Presidente de la República de Colombia, su Excelencia el doctor ANDRES PASTRANA ARANGO; Presidente del Consejo de Ministros y Ministro de Relaciones Exteriores del Perú, Embajador JAVIER PEREZ DE CUÉLLAR; Ministro de Relaciones Exteriores de Colombia, doctor GUILLERMO FERNÁNDEZ DE SOTO, se reunieron en la ciudad de Lima, con la finalidad de celebrar la Novena Reunión Ordinaria, los siguientes miembros de la Comisión Mixta Permanente para la Inspección de la Frontera Peruano – Colombiana.

### **DELEGACION PERUANA**

Presidente de la Delegación:

- Embajador César Castillo Ramírez, Director Nacional de Desarrollo Fronterizo y Límites del Ministerio de Relaciones Exteriores;

Delegados:

- Ministro Consejero Roberto Seminario Portocarrero, Director de Límites del Ministerio de Relaciones Exteriores;
- Contralmirante A.P. Carlos Gamarra Elías, Secretario de Asuntos Intersectoriales e Internacionales del Ministerio de Defensa;
- General FAP Wilar Gamarra Molina, Director General del Servicio Aerofotográfico Nacional de la Fuerza Aérea del Perú;
- Coronel EP Federico Ayarza Richter, Departamento de Soberanía e Integridad Territorial del Comando Conjunto de las Fuerzas Armadas;



*Comisión Mixta Permanente  
para la Inspección de la Frontera  
Peruano - Colombiana COMPERIF*



*Comisión Mixta Permanente  
para la Inspección de la  
Frontera Colombo - Peruana COMPERIF*

- Coronel EP (r) Guillermo Lewis López, Instituto Geográfico Nacional;
- Consejero Guido Toro Cornejo, Embajada del Perú en Colombia
- Capitán de Fragata Jaime Valdez Huamán, Jefe del Departamento de Geomática de la Dirección de Hidrografía y Navegación de la Marina de Guerra del Perú;
- Tercera Secretaria Julissa Macchiavello Espinoza, Dirección de Límites del Ministerio de Relaciones Exteriores;
- Tercera Secretaria Claudia Guevara De La Jara, Dirección de América del Sur del Ministerio de Relaciones Exteriores.

### **DELEGACION COLOMBIANA**

Presidente de la Delegación:

- Doctor Sergio Camargo Moros, Director General de Soberanía Territorial del Ministerio de Relaciones Exteriores

Delegados:

- Ministro Consejero Henry Arcos Muñoz de la Embajada de Colombia en Perú;
- Primer Secretario Jaime Barrera Martínez, Dirección General de Soberanía Territorial del Ministerio de Relaciones Exteriores.

La Novena Reunión de la Comisión Mixta Permanente para la Inspección de la Frontera Peruano – Colombiana, fue inaugurada por el Ministro Consejero Roberto Seminario, quien dio a nombre del Embajador César Castillo, Director Nacional de Desarrollo Fronterizo y Límites, la más cordial bienvenida a la Delegación Colombiana, formulando votos para que en esta Novena Reunión Ordinaria se logren acuerdos que contribuyan a enriquecer los estrechos lazos de amistad que existen entre Perú y Colombia, en el entendimiento que la línea y





*Comisión Mixta Permanente  
para la Inspección de la Frontera  
Peruano - Colombiana COMPERIF*



*Comisión Mixta Permanente  
para la Inspección de la  
Frontera Colombo - Peruana COMPERIF*

zona de frontera se convierta en espacio de integración y unión de nuestros pueblos.

Por su parte, el Presidente de la Delegación colombiana, doctor Sergio Camargo, agradeció, en nombre de la Delegación colombiana, las gentiles palabras de bienvenida y manifestó la satisfacción de su Gobierno en continuar con los trabajos de la Comisión Mixta en la frontera peruano – colombiana.

La sesión inaugural estuvo honrada con la presencia de la Embajadora de Colombia, doña María Cristina Zuleta de Patiño, quien pronunció unas palabras para destacar la importancia de la reunión y desearle éxito en el cumplimiento de los trabajos.

A continuación, el Presidente de la Delegación colombiana, doctor Sergio Camargo, propuso que el Presidente de la Delegación peruana, Embajador César Castillo, asuma la Presidencia de esta reunión.

Acto seguido, el Presidente de la Delegación peruana agradeció la deferencia de que fuera objeto y sometió a consideración de los Delegados la agenda que quedó aprobada como se indica a continuación:

1. Lectura y aprobación del Acta de Clausura de los Trabajos de Campo de la Comisión Mixta Permanente para la Inspección de la Frontera Colombo – Peruana, realizados en el año 1995.
  - 1.1. Aprobación de las Monografías correspondientes a los hitos posicionados en 1994 y 1995.
  - 1.2. Revisión y aprobación de los Gráficos a escala 1: 25 000 de los hitos posicionados en 1998, 1990, 1992, 1993, 1994 y 1995.
2. Revisión y aprobación del Gráfico General de la Línea Geodésica Yaguas – Atacuari: escala 1: 2 00 000.
3. Elaboración del Programa de Actividades para el 2001.





*Comisión Mixta Permanente  
para la Inspección de la Frontera  
Peruano - Colombiana COMPERIF*



*Comisión Mixta Permanente  
para la Inspección de la  
Frontera Colombo - Peruana COMPERIF*

- 3.1. Determinación de los sectores sobre los que se realizarán Trabajos de Campo.
- 3.2. Cronograma de actividades para el segundo semestre de 2001.
- 3.3. Terminación de la construcción de un gavión alrededor del Hito N° 14 y reforzamiento para la protección de los Hitos números 8 y 9.
- 3.4. Presupuesto.
4. Intercambio de la información existente sobre el "Brazo Tigre" en el río Amazonas.
5. Varios
6. Lugar y fecha de la X Reunión Ordinaria.

A continuación, ambas Delegaciones decidieron mantenerse en sesión permanente para tratar los diferentes puntos de la Agenda, con la finalidad de que una sola Acta sea testimonio de todas sus decisiones y acuerdos.

Con respecto al Punto 1 se procedió a dar lectura del Acta de Clausura de los Trabajos de Campo realizados en el año 1995. Este documento fue aprobado e incorporado a la presente Acta como Anexo I. A continuación fueron elaboradas y firmadas las Actas de Actualización de Coordinadas de los Hitos posicionados en el año de 1995, las cuales constituyen el Anexo II.

Con relación al Punto 1.1 las Delegaciones procedieron a verificar las Monografías correspondientes a los hitos posicionados en 1994 y 1995. Al respecto, en consideración a que se encontraron algunas diferencias entre los documentos técnicos de ambas partes, la Delegación colombiana asumió el compromiso de elaborar Monografías únicas y enviarlas a la Delegación peruana para su revisión; y, aprobación en una próxima reunión.



*Comisión Mixta Permanente  
para la Inspección de la Frontera  
Peruano - Colombiana COMPERIF*



*Comisión Mixta Permanente  
para la Inspección de la  
Frontera Colombo - Peruana COMPERIF*

Respecto a los Puntos 1.2 y 2 de la Agenda, se acordó que en los Gráficos a escala 1: 25 000 de los hitos existentes y en el Gráfico General de la línea geodésica Yaguas – Atacuari a escala 1: 200 000, deben figurar las coordenadas geográficas conforme se encuentran registradas en las Actas protocolizadas de cada una de las Campañas. La Delegación colombiana ofreció elaborar los citados gráficos que serán enviados al Perú para su revisión; y, aprobación en la próxima Reunión Ordinaria de la COMPERIF.

En lo que se refiere al Punto 3, ambas Delegaciones vieron la necesidad de realizar un viaje de reconocimiento aéreo en la zona de Leticia, Brazo Tigre y río Yaguas, a fines del mes de junio próximo, con el propósito de actualizar la información sobre dicha zona y tomar decisiones respecto a los trabajos de campo que realizará la Comisión Mixta a partir del mes de septiembre del presente año.

Referente al Punto 4, la Delegación peruana entregó a la Delegación colombiana dos aerofotografías del año 76, así como dos imágenes de satélites, Landsat y Radarsat, del año 1998.

Con respecto al Punto 5 de la Agenda, la Delegación colombiana hizo entrega de un proyecto de modificación de las Normas Técnicas, el cual será evaluado por la Delegación del Perú.

Las Delegaciones acordaron hacer un ejercicio, para evaluar en la próxima Reunión Ordinaria, referente a la ubicación de todos los hitos, entre el N° 8 y N° 14, y los desplazamientos que acusen respecto de la línea geodésica determinada por las coordenadas aprobadas en la presente reunión para los extremos de la recta Yaguas – Atacuari (hitos N° 8 y N° 14).

Con relación al Punto 6, se acordó la celebración de la X Reunión Ordinaria de la COMPERIF, en Colombia, en el mes de noviembre del presente año.

Finalmente, las Delegaciones reafirmaron el clima de amistad y cooperación en el que se desarrolló la Reunión que es prueba del espíritu que anima a ambos pueblos y gobiernos en la realización de objetivos comunes.

Habiéndose agotado el tratamiento de los temas consignados en la Agenda, se procedió a clausurar la Novena Reunión Ordinaria de la COMPERIF,





*Comisión Mixta Permanente  
para la Inspección de la Frontera  
Peruano - Colombiana COMPERIF*



*Comisión Mixta Permanente  
para la Inspección de la  
Frontera Colombo - Peruana COMPERIF*

elaborándose la presente Acta en dos ejemplares originales, la cual después de ser leída y hallada conforme, durante la sesión del día 18 de mayo de dos mil uno, fue firmada por los delegados que participaron en ella.

#### **DELEGACIÓN PERUANA**

César Castillo Ramírez

Roberto Seminario Portocarrero

Carlos Gamarra Elías

Wilar Gamarra Molina

Federico Ayarza Richter

Guillermo Lewis López

#### **DELEGACIÓN COLOMBIANA**

Sergio Camargo Moros

Henry Arcos Muños

Jaime Barrera Martínez





*Comisión Mixta Permanente  
para la Inspección de la Frontera  
Peruano - Colombiana COMPERIF*

Guido Toro Cornejo

Jaime Valdez Huamán

Julissa Macchiavello Espinoza

Claudia Guevara De La Jara



*Comisión Mixta Permanente  
para la Inspección de la  
Frontera Colombo - Peruana COMPERIF*



*Comisión Mixta Permanente  
para la Inspección de la Frontera  
Peruano - Colombiana COMPERIF*



*Comisión Mixta Permanente  
para la Inspección de la  
Frontera Colombo - Peruana COMPERIF*

**COMISION MIXTA PERMANENTE PARA LA INSPECCION DE LA FRONTERA  
COLOMBO-PERUANA. CAMPAÑA DE 1995.**

Acta de clausura de los trabajos de campo de la comisión mixta  
permanente para la inspección de la frontera Colombo-Peruana.  
(COMPERIF).

En la ciudad de Leticia, a los 30 días del mes de noviembre de 1995, se reunieron los delegados, **Anexo 1**, de la comisión mixta permanente para la inspección de la frontera **Colombo-Peruana** (COMPERIF), con la finalidad de clausurar los trabajos de campo de la VII campaña correspondiente al año de 1995, en la línea Geodésica Yaguas-Atacuari, sectores Norte y Sur.

La reunión de clausura se inició con la aprobación de la siguiente agenda:

1. Informe del desarrollo de los trabajos de campo.
2. Resultados preliminares del posicionamiento satelital
3. Desarrollo de la construcción de la Obra civil en el hito No. 14.
4. Recomendaciones
5. Lectura y aprobación del acta de clausura de los trabajos de campo.

1. Respecto al punto 1 de la Agenda, los jefes de delegación informaron lo siguiente:

1.1 Los trabajos se iniciaron en la ciudad de Leticia (Amazonas), con una reunión técnica de coordinación, **Anexo 2**, los días 6 y 7 de Noviembre de 1995, donde se aprobó el cronograma tentativo a desarrollarse en la presente campaña.

1.2 Los trabajos comenzaron con el desplazamiento de las dos delegaciones a la población de tarapacá (colombia), el día 8 de Noviembre de 1995.

1.3 Del 8 al 18 de noviembre estaba prevista la primera etapa de posicionamiento satelital en el sector norte, utilizando como base del rastreo el hito 1957-4 de la frontera Colombo-Brasilera, los puntos posicionados fueron los Hitos No.8, No.9 y No.10, del tratado de 1929, a los cuales se les hizo un rastreo de tres horas para cada hito; por cada delegación, dando cumplimiento a el acta preliminar.





*Comisión Mixta Permanente  
para la Inspección de la Frontera  
Peruano - Colombiana COMPERIF*



*Comisión Mixta Permanente  
para la Inspección de la  
Frontera Colombo - Peruana COMPERIF*

1.4 El día 9 de noviembre se inspeccionó el área con el propósito de hacer un plan de operaciones para el posicionamiento. Las operaciones de rastreo comenzaron el día 10 de noviembre con el Hito No.8, el día 11 de noviembre el Hito No.9 y culminaron el día 13 de noviembre con el posicionamiento del Hito No.10 y la posterior comprobación del trabajo.

1.5 En relación a la segunda etapa en el sector sur, se dió comienzo a los trabajos el día 23 de noviembre. Para llevar a cabo el trabajo en este sector se tomó como base el Hito 1936-1 (frontera Colombo-Brasilera). Los puntos rastreados fueron los Hitos No.11, No.12, No.13, No.14, del tratado de 1929 y el Hito 1993-9. Para el rastreo se utilizó el mismo procedimiento que en el sector norte.

1.6 El Hito No.11, que no se mencionó en el acta de la séptima reunión de la COMPERIF, también se posicionó debido a que este hito consta en el tratado de 1929; además, es de fácil acceso y antes no se le había dado posicionamiento con G.P.S.

1.7 El día en que se realizó el retorno de las dos delegaciones del sector norte a la ciudad de Leticia, se aprovecho para realizar una inspección aérea muy general a la línea geodésica Yaguas-Atacuari, durante la inspección se observó la zona en la que la línea intersecta el río Cothue, para futuros trabajos.

1.8 Hasta el día 29 de Noviembre se realizaron los trabajos de posicionamiento Satelital.

2. En relación con el punto 2, en el **Anexo 3**, se incorporan los resultados preliminares de las coordenadas obtenidas con el posicionamiento Satelital.

3. En relación con la obra civil, para evitar el derrumbamiento del hito 14, se realizo por parte de la delegación de Colombia contando con el apoyo de la delegación del Perú. Esta obra se llevo a cabo en un 70% , en razón a que el área erosionada era mayor de lo proyectado inicialmente, en consecuencia la obra no se pudo concluir en su totalidad.

4. En cuanto a las recomendaciones, se pueden mencionar las siguientes:

4.1 Terminar la obra civil para asegurar la permanencia del Hito No. 14.

4.2 Realización de un Gavión previa inspección técnica en el hito No. 9, sector norte.

4.3 Se reitera la necesidad de tener apoyo aéreo para el transporte del material de campaña por las dificultades del terreno, con el fin de ahorrar tiempo y esfuerzo.





Comisión Mixta Permanente  
para la Inspección de la Frontera  
Peruano - Colombiana COMPERIF





Comisión Mixta Permanente  
para la Inspección de la  
Frontera Colombo - Peruana COMPERIF


5. Para dar cumplimiento al punto 5 se procedió a leer la presente acta y sus anexos, la que conforme fue aprobada y firmada por los participantes en la reunión de clausura.


POR LA REPUBLICA DE COLOMBIA


POR LA REPUBLICA DEL PERU

  
ING. IVAN OSVALDO MURILLO RODRIGUEZ  
Dirección General de Soberanía  
Territorial, Ministerio de  
Relaciones Exteriores .

  
VICTOR PAZOS PEREZ-WILSON  
Capitán de Fragata,  
Ministerio de Defensa

  
ING. LUIS HERNANDO VEGA CELY  
I G A C

  
TOPOGRAFO, RAUL LEONARDO DE LA ROSA  
I G A C





*Comisión Mixta Permanente  
para la Inspección de la Frontera  
Peruano - Colombiana COMPERIF*



*Comisión Mixta Permanente  
para la Inspección de la  
Frontera Colombo - Peruana COMPERIF*

ANEXO 1

D E L E G A C I O N E S

POR LA REPUBLICA DE COLOMBIA

POR LA REPUBLICA DEL PERU

ING. IVAN OSVALDO MURILLO RODRIGUEZ  
Dirección General de Soberanía  
Territorial, Ministerio de  
Relaciones Exteriores .

VICTOR PAZOS PEREZ-WILSON  
Capitán, Jefe del Servicio  
de Hidrología y navegación  
de la Amazonia

ING. LUIS HERNANDO VEGA CELY  
I G A C

RICHARD BENAVIDES SHOLS  
Teniente Primero

TOPOGRAFO, RAUL LEONARDO DE LA ROSA  
I G A C



*Comisión Mixta Permanente  
para la Inspección de la Frontera  
Peruano - Colombiana COMPERIF*



*Comisión Mixta Permanente  
para la Inspección de la  
Frontera Colombo - Peruana COMPERIF*

ANEXO 2

**REUNION TECNICA DE COORDINACION PARA LOS TRABAJOS DE  
DENSIFICACION DE HITOS EN LA FRONTERA  
COLOMBO - PERUANA  
CAMPAÑA DE 1995**

En la ciudad de Leticia, departamento del Amazonas Colombia se reunieron las delegaciones de Colombia y Perú, entre los días 6 y 7 de noviembre del presente año, con el fin de acordar las actividades y desarrollar el cronograma relacionado con los trabajos a ejecutar, programados en la séptima reunión ordinaria de la Comisión Mixta Permanente para la Inspección de la Frontera Colombo-Peruana-COMPERIF-. Celebrada en Santafé de Bogotá D.C., durante los días 25 al 28 de septiembre de 1995.

En razón a los inconvenientes presentados por el retardo en la iniciación de los trabajos de campo y la supresión de elementos logísticos por fuerza mayor, se acordaron unos puntos modificatorios del cronograma de actividades, manteniendo intactos los objetivos inicialmente trazados en la séptima reunión de la COMPERIF. Estos son los siguientes:

1. Los trabajos de rastreo en el sector norte se realizarán tentativamente entre los días 8 al 18 de Noviembre de 1995.
2. El transporte aéreo será a cargo de la delegación Peruana, para lo cual se utilizarán los servicios de un avión TWIN-OTTER, de la marina de guerra del Perú, el cual transportara a los funcionarios entre los aeropuertos del área.
3. El transporte en lancha a los hitos del sector Norte(Tarapaca), será por parte de la delegación Colombiana, y en el sector Sur el transporte será a cargo de la delegación Peruana.
4. La delegación Colombiana utilizará equipos G.P.S. Leica y Observará 3 horas (9 am - 12m). La delegación Peruana utilizará equipos G.P.S. Navstar y observara 3 horas (12:30pm- 3:30pm).
5. Se aprovechará el vuelo de retorno con el propósito de realizar la inspección de la línea Geodésica, para Determinar puntos conspicuos a tener en cuenta en una posible densificación de esta línea.
6. Las observaciones en el sector Sur serán Tentativamente durante los

*Jel*  
*ch*





Comisión Mixta Permanente  
para la Inspección de la Frontera  
Peruano - Colombiana COMPERIF




Comisión Mixta Permanente  
para la Inspección de la  
Frontera Colombo - Peruana COMPERIF

7. En relación a la construcción del gavión para el hito No 14, se harán esfuerzos conjuntos para poder llevar a cabo en su totalidad la obra.


Para constancia se firma la presente acta de iniciación de los trabajos de campo, en la ciudad de Leticia, capital del departamento del Amazonas a los 7 días del mes de noviembre de 1995.


POR LA REPUBLICA DE COLOMBIA:


POR LA REPUBLICA DEL PERU:

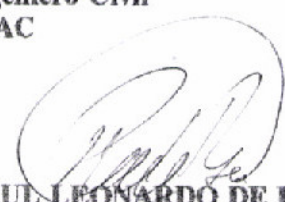
  
**IVAN OSVALDO MURILLO RODRIGUEZ**  
Ingeniero Catastral y Geodesta  
Ministerio de Relaciones Exteriores

  
**VICTOR PASOS PEREZ-WILSON**  
Capitán de Fragata

  
**EDUARDO ALONSO RODRIGUEZ**  
Funcionario Administrativo  
Ministerio de Relaciones Exteriores

  
**RICHARD BENAVIDES SHOLS**  
Teniente Primero.

  
**LUIS HERNANDO VEGA CELI**  
Ingeniero Civil  
IGAC

  
**RAUL LEONARDO DE LA ROSA**  
Topógrafo  
IGAC







Comisión Mixta Permanente  
para la Inspección de la Frontera  
Peruano - Colombiana COMPERIF



Comisión Mixta Permanente  
para la Inspección de la  
Frontera Colombo - Peruana COMPERIF

ANEXO 3

COORDENADAS PRELIMINARES DE LOS HITOS RASTREADOS EN LA COMISION  
MIXTA COLOMBO PERUANA NOVIEMBRE DE 1995.

BASES:	LATITUD	LONGITUD
HITO 1957 4	2°53'8.048" S	69°41'41.619" W
HITO 1936 1	4°13'10.346" S	69°55'59.998" W
ROVER:		
HITO 8	2°45'37.318" S	70°03'32.629" W
HITO 9	2°47'42.365" S	70°04'49.560" W
HITO 10	2°50'33.121" S	70°06'39.479" W
HITO 11	3°43'20.549" S	70°40'01.808" W
HITO 12	3°43'50.742" S	70°40'20.823" W
HITO 13	3°47'33.019" S	70°42'40.954" W
HITO 14	3°47'43.460" S	70°42'48.245" W
HITO 1993-9	3°39'49.641" S	70°37'49.202" W






Comisión Mixta Permanente  
para la Inspección de la Frontera  
Peruano - Colombiana COMPERIF





Comisión Mixta Permanente  
para la Inspección de la  
Frontera Colombo - Peruana COMPERIF


- 5. Para dar cumplimiento al punto 5 se procedió a leer la presente acta y sus anexos, la que conforme fue aprobada y firmada por los participantes en la reunión de clausura.

POR LA REPUBLICA DE COLOMBIA

POR LA REPUBLICA DEL PERU



  
ING. IVAN OSVALDO MURILLO RODRIGUEZ  
Dirección General de Soberanía  
Territorial, Ministerio de  
Relaciones Exteriores .

  
VICTOR PAZOS PEREZ-WILSON  
Capitán de Fragata,  
Ministerio de Defensa

  
ING. LUIS HERNANDO VEGA CELY  
I G A C

  
RICHARD BENAVIDES SHOLS  
Teniente Primero

  
TOPOGRAFO, RAUL LEONARDO DE LA ROSA  
I G A C





*Comisión Mixta Permanente  
para la Inspección de la Frontera  
Peruano - Colombiana COMPERIF*



*Comisión Mixta Permanente  
para la Inspección de la  
Frontera Colombo - Peruana COMPERIF*

**ANEXO II  
COMISION MIXTA PERMANENTE PARA LA INSPECCION DE  
LA FRONTERA PERUANO - COLOMBIANA  
NOVENA REUNION ORDINARIA**

**ACTA DE ACTUALIZACION DE COORDENADAS DEL**

**HITO 1929-8**

A los dieciocho (18) días del mes de mayo de dos mil uno (2001), siendo Presidente de la República del Perú su Excelencia el doctor VALENTIN PANIAGUA CORAZAO; Presidente de la República de Colombia, su Excelencia el doctor ANDRES PASTRANA ARANGO; Presidente del Consejo de Ministros y Ministro de Relaciones Exteriores del Perú, señor Embajador JAVIER PEREZ DE CUELLAR; Ministro de Relaciones Exteriores de Colombia, señor doctor GUILLERMO FERNANDEZ DE SOTO, se reunieron en la ciudad de Lima, Capital de la República del Perú, durante la Novena Reunión Ordinaria de la Comisión Mixta Permanente para la Inspección de la Frontera Colombo-Peruana-COMPERIF, con el objeto de Actualizar las Coordenadas Geográficas a un Hito Internacional de Frontera, construido durante la Campaña efectuada por la Comisión Mixta Demarcadora de Límites de mil novecientos veintinueve (1929), según consta en el Acta de Inauguración de mil novecientos veintinueve (1929), sobre la Línea Geodésica Yaguas-Atacuari, sector Norte y reconstruido en mil novecientos treinta y siete (1937) según Acta suscrita el seis (6) de septiembre de mil novecientos treinta y siete (1937), de conformidad con lo acordado en la Primera Reunión de Inspección y Evaluación Técnica de la Comisión Mixta Permanente para la Inspección de la Frontera Peruano - Colombiana, los siguientes Miembros de la Comisión Mixta:

Por parte del Perú:

Embajador **CESAR CASTILLO RAMIREZ**, Director Nacional de Límites y Desarrollo Fronterizo del Ministerio de Relaciones Exteriores del Perú.

Por parte de Colombia:

Doctor: **SERGIO CAMARGO MOROS**, Director General de Soberanía Territorial del Ministerio de Relaciones Exteriores de Colombia,



*Comisión Mixta Permanente  
para la Inspección de la Frontera  
Peruano - Colombiana COMPERIF*



*Comisión Mixta Permanente  
para la Inspección de la  
Frontera Colombo - Peruana COMPERIF*

Las Coordenadas actuales fueron obtenidas por el Sistema de Posicionamiento Global (GPS), método diferencial, efectuado durante la campaña de mil novecientos noventa y cinco (1995). las que referidas al Sistema Geodésico Mundial WGS-84, tienen los valores indicados a continuación:

**HITO 1929-8**

<b>COORDENADAS ACTUALIZADAS G.P.S. DATUM WGS 84</b>	
<b>COORDENADAS GEOGRÁFICAS</b>	
Latitud (S)	2°45'38.900"
Longitud (W)	70°3'32.360"
Altura elipsoidal	85.06 m

Estas nuevas Coordenadas Geográficas reemplazan las consignadas en el Acta de Actualización de Coordenadas del Hito 8 de fecha dieciocho (18) de marzo de mil novecientos noventa y uno (1991).

Para que quede constancia se elaboró la presente Acta de Actualización de Coordenadas de un Hito en dos ejemplares, la cual después de ser leída y hallada conforme, fue firmada por los Miembros de la Comisión Mixta Permanente para la Inspección de la Frontera Peruano – Colombiana - COMPERIF.

**POR PARTE DE PERU**

**CESAR CASTILLO RAMIREZ**

**POR PARTE DE COLOMBIA**

**SERGIO CAMARGO MOROS**





*Comisión Mixta Permanente  
para la Inspección de la Frontera  
Peruano - Colombiana COMPERIF*



*Comisión Mixta Permanente  
para la Inspección de la  
Frontera Colombo - Peruana COMPERIF*

**COMISION MIXTA PERMANENTE PARA LA INSPECCION DE  
LA FRONTERA PERUANA - COLOMBIANA  
NOVENA REUNION ORDINARIA**

**ACTA DE ACTUALIZACION DE COORDENADAS DEL  
HITO 1929 -9**

A los dieciocho (18) días del mes de mayo de dos mil uno (2001), siendo Presidente de la República del Perú su Excelencia el doctor VALENTIN PANIAGUA CORAZAO; Presidente de la República de Colombia, su Excelencia el doctor ANDRES PASTRANA ARANGO; Presidente del Consejo de Ministros y Ministro de Relaciones Exteriores del Perú, señor Embajador JAVIER PEREZ DE CUELLAR; Ministro de Relaciones Exteriores de Colombia, señor doctor GUILLERMO FERNANDEZ DE SOTO, se reunieron en la ciudad de Lima, Capital de la República del Perú, durante la Novena Reunión Ordinaria de la Comisión Mixta Permanente para la Inspección de la Frontera Colombo-Peruana-COMPERIF, con el objeto de Actualizar las Coordenadas Geográficas a un Hito Internacional de Frontera, construido durante la Campaña efectuada por la Comisión Mixta Demarcadora de Límites de mil novecientos veintinueve (1929), según consta en el Acta de Inauguración de mil novecientos veintinueve (1929), sobre la Línea Geodésica Yaguas-Atacuari, sector Norte y reconstruido en mil novecientos treinta y siete (1937) según Acta suscrita el seis (6) de septiembre de mil novecientos treinta y siete (1937), de conformidad con lo acordado en la Primera Reunión de Inspección y Evaluación Técnica de la Comisión Mixta Permanente para la Inspección de la Frontera Peruano - Colombiana, los siguientes Miembros de la Comisión Mixta:

Por parte del Perú:

Embajador **CESAR CASTILLO RAMIREZ**, Director Nacional de Límites y Desarrollo Fronterizo del Ministerio de Relaciones Exteriores del Perú.

Por parte de Colombia:

Doctor: **SERGIO CAMARGO MOROS**, Director General de Soberanía Territorial del Ministerio de Relaciones Exteriores de Colombia,





*Comisión Mixta Permanente  
para la Inspección de la Frontera  
Peruano - Colombiana COMPERIF*



*Comisión Mixta Permanente  
para la Inspección de la  
Frontera Colombo - Peruana COMPERIF*

Las Coordenadas actuales fueron obtenidas por el Sistema de Posicionamiento Global (GPS), método diferencial, efectuado durante la campaña de mil novecientos noventa y cinco (1995). las que referidas al Sistema Geodésico Mundial WGS-84, tienen los valores indicados a continuación:

**HITO 1929-9**

COORDENADAS ACTUALIZADAS G.P.S. DATUM WGS 84	
COORDENADAS GEOGRÁFICAS	
Latitud (S)	2°47'41.765"
Longitud (W)	70°04'49.072"
Altura elipsoidal	94.50 m

Estas nuevas Coordenadas Geográficas reemplazan las consignadas en el Acta de Actualización de Coordenadas del Hito 9 de fecha veintiocho (28) de mayo de mil novecientos noventa (1990).

Para que quede constancia se elaboró la presente Acta de Actualización de Coordenadas de un Hito en dos ejemplares, la cual después de ser leída y hallada conforme, fue firmada por los Miembros de la Comisión Mixta Permanente para la Inspección de la Frontera Peruana – Colombiana - COMPERIF.

**POR PARTE DE PERU**

**CESAR CASTILLO RAMÍREZ**

**POR PARTE DE COLOMBIA**

**SERGIO CAMARGO MOROS**



*Comisión Mixta Permanente  
para la Inspección de la Frontera  
Peruano - Colombiana COMPERIF*



*Comisión Mixta Permanente  
para la Inspección de la  
Frontera Colombo - Peruana COMPERIF*

**COMISION MIXTA PERMANENTE PARA LA INSPECCION DE  
LA FRONTERA PERUANO - COLOMBIANA  
NOVENA REUNION ORDINARIA**

**ACTA DE ACTUALIZACION DE COORDENADAS DEL  
HITO 1929-10**

A los dieciocho (18) días del mes de mayo de dos mil uno (2001), siendo Presidente de la República del Perú su Excelencia el doctor VALENTIN PANIAGUA CORAZAO; Presidente de la República de Colombia, su Excelencia el doctor ANDRES PASTRANA ARANGO; Presidente del Consejo de Ministros y Ministro de Relaciones Exteriores del Perú, señor Embajador JAVIER PEREZ DE CUELLAR; Ministro de Relaciones Exteriores de Colombia, señor doctor GUILLERMO FERNANDEZ DE SOTO, se reunieron en la ciudad de Lima, Capital de la República del Perú, durante la Novena Reunión Ordinaria de la Comisión Mixta Permanente para la Inspección de la Frontera Colombo-Peruana-COMPERIF, con el objeto de Actualizar las Coordenadas Geográficas a un Hito Internacional de Frontera, construido durante la Campaña efectuada por la Comisión Mixta Demarcadora de Límites de mil novecientos veintinueve (1929), según consta en el Acta de Inauguración de mil novecientos veintinueve (1929), sobre la Línea Geodésica Yaguas-Atacuari, sector Norte y reconstruido en mil novecientos treinta y siete (1937) según Acta suscrita el seis (6) de septiembre de mil novecientos treinta y siete (1937), de conformidad con lo acordado en la Primera Reunión de Inspección y Evaluación Técnica de la Comisión Mixta Permanente para la Inspección de la Frontera Peruano - Colombiana, los siguientes Miembros de la Comisión Mixta:

Por parte del Perú:

Embajador **CESAR CASTILLO RAMIREZ**, Director Nacional de Límites y Desarrollo Fronterizo del Ministerio de Relaciones Exteriores del Perú.

Por parte de Colombia:

Doctor: **SERGIO CAMARGO MOROS**, Director General de Soberanía Territorial del Ministerio de Relaciones Exteriores de Colombia,





*Comisión Mixta Permanente  
para la Inspección de la Frontera  
Peruano - Colombiana COMPERIF*



*Comisión Mixta Permanente  
para la Inspección de la  
Frontera Colombo - Peruana COMPERIF*

Las Coordenadas actuales fueron obtenidas por el Sistema de Posicionamiento Global (GPS), método diferencial, efectuado durante la campaña de mil novecientos noventa y cinco (1995). las que referidas al Sistema Geodésico Mundial WGS-84, tienen los valores indicados a continuación:

**HITO 1929- 10**

<b>COORDENADAS ACTUALIZADAS G.P.S. DATUM WGS 84</b>	
<b>COORDENADAS GEOGRÁFICAS</b>	
Latitud (S)	2°50'32.494"
Longitud (W)	70°6'38.881"
Altura elipsoidal	104.50 m

Estas nuevas Coordenadas Geográficas reemplazan las consignadas en el Acta de Actualización de Coordenadas del Hito 10 de fecha dieciocho (18) de marzo de mil novecientos noventa y uno (1991).

Para que quede constancia se elaboró la presente Acta de Actualización de Coordenadas de un Hito en dos ejemplares, la cual después de ser leída y hallada conforme, fue firmada por los Miembros de la Comisión Mixta Permanente para la Inspección de la Frontera Peruano – Colombiana - COMPERIF.

**POR PARTE DE PERU**

**CESAR CASTILLO RAMIREZ**

**POR PARTE DE COLOMBIA**

**SERGIO CAMARGO MOROS**





*Comisión Mixta Permanente  
para la Inspección de la Frontera  
Peruano - Colombiana COMPERIF*



*Comisión Mixta Permanente  
para la Inspección de la  
Frontera Colombo - Peruana COMPERIF*

**COMISION MIXTA PERMANENTE PARA LA INSPECCION DE  
LA FRONTERA PERUANO - COLOMBIANA  
NOVENA REUNION ORDINARIA**

**ACTA DE ACTUALIZACION DE COORDENADAS DEL  
HITO 1929-11**

A los dieciocho (18) días del mes de mayo de dos mil uno (2001), siendo Presidente de la República del Perú su Excelencia el doctor VALENTIN PANIAGUA CORAZAO; Presidente de la República de Colombia, su Excelencia el doctor ANDRES PASTRANA ARANGO; Presidente del Consejo de Ministros y Ministro de Relaciones Exteriores del Perú, señor Embajador JAVIER PEREZ DE CUELLAR; Ministro de Relaciones Exteriores de Colombia, señor doctor GUILLERMO FERNANDEZ DE SOTO, se reunieron en la ciudad de Lima, Capital de la República del Perú, durante la Novena Reunión Ordinaria de la Comisión Mixta Permanente para la Inspección de la Frontera Colombo-Peruana-COMPERIF, con el objeto de Actualizar las Coordenadas Geográficas a un Hito Internacional de Frontera, construido durante la Campaña efectuada por la Comisión Mixta Demarcadora de Límites de mil novecientos veintinueve (1929), según consta en el Acta de Inauguración de mil novecientos veintinueve (1929), sobre la Línea Geodésica Yaguas-Atacuari, sector Sur y reconstruido en mil novecientos treinta y siete (1937) según Acta suscrita el seis (6) de septiembre de mil novecientos treinta y siete (1937), de conformidad con lo acordado en la Primera Reunión de Inspección y Evaluación Técnica de la Comisión Mixta Permanente para la Inspección de la Frontera Peruano - Colombiana, los siguientes Miembros de la Comisión Mixta:

Por parte del Perú:

Embajador **CESAR CASTILLO RAMIREZ**, Director Nacional de Límites y Desarrollo Fronterizo del Ministerio de Relaciones Exteriores del Perú.

Por parte de Colombia:

Doctor: **SERGIO CAMARGO MOROS**, Director General de Soberanía Territorial del Ministerio de Relaciones Exteriores de Colombia,



*Comisión Mixta Permanente  
para la Inspección de la Frontera  
Peruano - Colombiana COMPERIF*



*Comisión Mixta Permanente  
para la Inspección de la  
Frontera Colombo - Peruana COMPERIF*

Las Coordenadas actuales fueron obtenidas por el Sistema de Posicionamiento Global (GPS), método diferencial, efectuado durante la campaña de mil novecientos noventa y cinco (1995). Las que referidas al Sistema Geodésico Mundial WGS-84, tienen los valores indicados a continuación:

**HITO 1929-11**

<b>COORDENADAS ACTUALIZADAS G.P.S. DATUM WGS 84</b>	
<b>COORDENADAS GEOGRÁFICAS</b>	
Latitud (S)	3°43'21.865"
Longitud (W)	70°40' 01.620"
Altura elipsoidal	92.00 m

Estas nuevas Coordenadas Geográficas reemplazan las consignadas en el Acta de Actualización de Coordenadas del Hito 11 de fecha cuatro (4) de agosto de mil novecientos noventa y tres (1993).

Para que quede constancia se elaboró la presente Acta de Actualización de Coordenadas de un Hito en dos ejemplares, la cual después de ser leída y hallada conforme, fue firmada por los Miembros de la Comisión Mixta Permanente para la Inspección de la Frontera Peruano – Colombiana - COMPERIF.

**POR PARTE DE PERU**

**CESAR CASTILLO RAMIREZ**

**POR PARTE DE COLOMBIA**

**SERGIO CAMARGO MOROS**





*Comisión Mixta Permanente  
para la Inspección de la Frontera  
Peruano - Colombiana COMPERIF*



*Comisión Mixta Permanente  
para la Inspección de la  
Frontera Colombo - Peruana COMPERIF*

**COMISION MIXTA PERMANENTE PARA LA INSPECCION DE  
LA FRONTERA PERUANO - COLOMBIANA  
NOVENA REUNION ORDINARIA**

**ACTA DE ACTUALIZACION DE COORDENADAS DEL  
HITO 1929-12**

A los dieciocho (18) días del mes de mayo de dos mil uno (2001), siendo Presidente de la República del Perú su Excelencia el doctor VALENTIN PANIAGUA CORAZAO; Presidente de la República de Colombia, su Excelencia el doctor ANDRES PASTRANA ARANGO; Presidente del Consejo de Ministros y Ministro de Relaciones Exteriores del Perú, señor Embajador JAVIER PEREZ DE CUELLAR; Ministro de Relaciones Exteriores de Colombia, señor doctor GUILLERMO FERNANDEZ DE SOTO, se reunieron en la ciudad de Lima, Capital de la República del Perú, durante la Novena Reunión Ordinaria de la Comisión Mixta Permanente para la Inspección de la Frontera Colombo-Peruana-COMPERIF, con el objeto de Actualizar las Coordenadas Geográficas a un Hito Internacional de Frontera, construido durante la Campaña efectuada por la Comisión Mixta Demarcadora de Límites de mil novecientos veintinueve (1929), según consta en el Acta de Inauguración de mil novecientos veintinueve (1929), sobre la Línea Geodésica Yaguas-Atacuari, sector Sur y reconstruido en mil novecientos treinta y siete (1937) según Acta suscrita el seis (6) de septiembre de mil novecientos treinta y siete (1937), de conformidad con lo acordado en la Primera Reunión de Inspección y Evaluación Técnica de la Comisión Mixta Permanente para la Inspección de la Frontera Peruano - Colombiana, los siguientes Miembros de la Comisión Mixta:

Por parte del Perú:

Embajador **CESAR CASTILLO RAMIREZ**, Director Nacional de Límites y Desarrollo Fronterizo del Ministerio de Relaciones Exteriores del Perú.

Por parte de Colombia:

Doctor: **SERGIO CAMARGO MOROS**, Director General de Soberanía Territorial del Ministerio de Relaciones Exteriores de Colombia,





*Comisión Mixta Permanente  
para la Inspección de la Frontera  
Peruano - Colombiana COMPERIF*



*Comisión Mixta Permanente  
para la Inspección de la  
Frontera Colombo - Peruana COMPERIF*

Las Coordenadas actuales fueron obtenidas por el Sistema de Posicionamiento Global (GPS), método diferencial, efectuado durante la campaña de mil novecientos noventa y cinco (1995). las que referidas al Sistema Geodésico Mundial WGS-84, tienen los valores indicados a continuación:

**HITO 1929- 12**

<b>COORDENADAS ACTUALIZADAS G.P.S. DATUM WGS 84</b>	
<b>COORDENADAS GEOGRÁFICAS</b>	
Latitud (S)	3°43'50.755"
Longitud (W)	70°40'19.917"
Altura elipsoidal	91.50 m

Estas nuevas Coordenadas Geográficas reemplazan las consignadas en el Acta de Actualización de Coordenadas del Hito 12 de fecha veintiocho (28) de mayo de mil novecientos noventa (1990).

Para que quede constancia se elaboró la presente Acta de Actualización de Coordenadas de un Hito en dos ejemplares, la cual después de ser leída y hallada conforme, fue firmada por los Miembros de la Comisión Mixta Permanente para la Inspección de la Frontera Peruano – Colombiana - COMPERIF.

**POR PARTE DE PERU**

**CESAR CASTILLO RAMIREZ**

**POR PARTE DE COLOMBIA**

**SERGIO CAMARGO MOROS**



*Comisión Mixta Permanente  
para la Inspección de la Frontera  
Peruano - Colombiana COMPERIF*



*Comisión Mixta Permanente  
para la Inspección de la  
Frontera Colombo - Peruana COMPERIF*

**COMISION MIXTA PERMANENTE PARA LA INSPECCION DE  
LA FRONTERA PERUANO - COLOMBIANA  
NOVENA REUNION ORDINARIA**

**ACTA DE ACTUALIZACION DE COORDENADAS DEL  
HITO 1929- 13**

A los dieciocho (18) días del mes de mayo de dos mil uno (2001), siendo Presidente de la República del Perú su Excelencia el doctor VALENTIN PANIAGUA CORAZAO; Presidente de la República de Colombia, su Excelencia el doctor ANDRES PASTRANA ARANGO; Presidente del Consejo de Ministros y Ministro de Relaciones Exteriores del Perú, señor Embajador JAVIER PEREZ DE CUELLAR; Ministro de Relaciones Exteriores de Colombia, señor doctor GUILLERMO FERNANDEZ DE SOTO, se reunieron en la ciudad de Lima, Capital de la República del Perú, durante la Novena Reunión Ordinaria de la Comisión Mixta Permanente para la Inspección de la Frontera Colombo-Peruana-COMPERIF, con el objeto de Actualizar las Coordenadas Geográficas a un Hito Internacional de Frontera, construido durante la Campaña efectuada por la Comisión Mixta Demarcadora de Límites de mil novecientos veintinueve (1929), según consta en el Acta de Inauguración de mil novecientos veintinueve (1929), sobre la Línea Geodésica Yaguas-Atacuari, sector Sur y reconstruido en mil novecientos treinta y siete (1937) según Acta suscrita el seis (6) de septiembre de mil novecientos treinta y siete (1937), de conformidad con lo acordado en la Primera Reunión de Inspección y Evaluación Técnica de la Comisión Mixta Permanente para la Inspección de la Frontera Peruano - Colombiana, los siguientes Miembros de la Comisión Mixta:

Por parte del Perú:

Embajador **CESAR CASTILLO RAMIREZ**, Director Nacional de Límites y Desarrollo Fronterizo del Ministerio de Relaciones Exteriores del Perú.

Por parte de Colombia:

Doctor: **SERGIO CAMARGO MOROS**, Director General de Soberanía Territorial del Ministerio de Relaciones Exteriores de Colombia,





*Comisión Mixta Permanente  
para la Inspección de la Frontera  
Peruano - Colombiana COMPERIF*



*Comisión Mixta Permanente  
para la Inspección de la  
Frontera Colombo - Peruana COMPERIF*

Las Coordenadas actuales fueron obtenidas por el Sistema de Posicionamiento Global (GPS), método diferencial, efectuado durante la campaña de mil novecientos noventa y cinco (1995). las que referidas al Sistema Geodésico Mundial WGS-84, tienen los valores indicados a continuación:

**HITO 1929-13**

COORDENADAS ACTUALIZADAS G.P.S. DATUM WGS 84	
COORDENADAS GEOGRÁFICAS	
Latitud (S)	3°47'30.607"
Longitud (W)	70°42'39.640"
Altura elipsoidal	91.00 m

Estas nuevas Coordenadas Geográficas reemplazan las consignadas en el Acta de Actualización de Coordenadas del Hito 13 de fecha veintiocho (28) de mayo de mil novecientos noventa (1990).

Para que quede constancia se elaboró la presente Acta de Actualización de Coordenadas de un Hito en dos ejemplares, la cual después de ser leída y hallada conforme, fue firmada por los Miembros de la Comisión Mixta Permanente para la Inspección de la Frontera Peruano - Colombiana - COMPERIF.

**POR PARTE DE PERU**

**CESAR CASTILLO RAMIREZ**

**POR PARTE DE COLOMBIA**

**SERGIO CAMARGO MOROS**





*Comisión Mixta Permanente  
para la Inspección de la Frontera  
Peruano - Colombiana COMPERIF*



*Comisión Mixta Permanente  
para la Inspección de la  
Frontera Colombo - Peruana COMPERIF*

**COMISION MIXTA PERMANENTE PARA LA INSPECCION DE  
LA FRONTERA PERUANO - COLOMBIANA  
NOVENA REUNION ORDINARIA**

**ACTA DE ACTUALIZACION DE COORDENADAS DEL  
HITO 1929 -14**

A los dieciocho (18) días del mes de mayo de dos mil uno (2001), siendo Presidente de la República del Perú su Excelencia el doctor VALENTIN PANIAGUA CORAZAO; Presidente de la República de Colombia, su Excelencia el doctor ANDRES PASTRANA ARANGO; Presidente del Consejo de Ministros y Ministro de Relaciones Exteriores del Perú, señor Embajador JAVIER PEREZ DE CUELLAR; Ministro de Relaciones Exteriores de Colombia, señor doctor GUILLERMO FERNANDEZ DE SOTO, se reunieron en la ciudad de Lima, Capital de la República del Perú, durante la Novena Reunión Ordinaria de la Comisión Mixta Permanente para la Inspección de la Frontera Colombo-Peruana-COMPERIF, con el objeto de Actualizar las Coordenadas Geográficas a un Hito Internacional de Frontera, construido durante la Campaña efectuada por la Comisión Mixta Demarcadora de Límites de mil novecientos veintinueve (1929), según consta en el Acta de Inauguración de mil novecientos veintinueve (1929), sobre la Línea Geodésica Yaguas-Atacuari, sector Sur y reconstruido en mil novecientos treinta y siete (1937) según Acta suscrita el seis (6) de septiembre de mil novecientos treinta y siete (1937), de conformidad con lo acordado en la Primera Reunión de Inspección y Evaluación Técnica de la Comisión Mixta Permanente para la Inspección de la Frontera Peruano - Colombiana, los siguientes Miembros de la Comisión Mixta:

Por parte del Perú:

Embajador **CESAR CASTILLO RAMIREZ**, Director Nacional de Límites y Desarrollo Fronterizo del Ministerio de Relaciones Exteriores del Perú.

Por parte de Colombia:

Doctor: **SERGIO CAMARGO MOROS**, Director General de Soberanía Territorial del Ministerio de Relaciones Exteriores de Colombia,



*Comisión Mixta Permanente  
para la Inspección de la Frontera  
Peruano - Colombiana COMPERIF*



*Comisión Mixta Permanente  
para la Inspección de la  
Frontera Colombo - Peruana COMPERIF*

Las Coordenadas actuales fueron obtenidas por el Sistema de Posicionamiento Global (GPS), método diferencial, efectuado durante la campaña de mil novecientos noventa y cinco (1995). las que referidas al Sistema Geodésico Mundial WGS-84, tienen los valores indicados a continuación:

**HITO 1929-14**

<b>COORDENADAS ACTUALIZADAS G.P.S. DATUM WGS 84</b>	
<b>COORDENADAS GEOGRÁFICAS</b>	
Latitud (S)	3°47'43.735"
Longitud (W)	70°42'47.993"
Altura elipsoidal	92.58 m

Estas nuevas Coordenadas Geográficas reemplazan las consignadas en el Acta de Actualización de Coordenadas del Hito 14 de fecha veintiocho (28) de mayo de mil novecientos noventa (1990).

Para que quede constancia se elaboró la presente Acta de Actualización de Coordenadas de un Hito en dos ejemplares, la cual después de ser leída y hallada conforme, fue firmada por los Miembros de la Comisión Mixta Permanente para la Inspección de la Frontera Peruano – Colombiana - COMPERIF.

**POR PARTE DE PERU**

**CESAR CASTILLO RAMIREZ**

**POR PARTE DE COLOMBIA**

**SERGIO CAMARGO MOROS**





*Comisión Mixta Permanente  
para la Inspección de la Frontera  
Peruano - Colombiana COMPERIF*



*Comisión Mixta Permanente  
para la Inspección de la  
Frontera Colombo - Peruana COMPERIF*

**COMISION MIXTA PERMANENTE PARA LA INSPECCION DE  
LA FRONTERA PERUANO - COLOMBIANA  
NOVENA REUNION ORDINARIA**

**ACTA DE ACTUALIZACION DE COORDENADAS DEL  
HITO 1993 - 9**

A los dieciocho (18) días del mes de mayo de dos mil uno (2001), siendo Presidente de la República del Perú su Excelencia el doctor VALENTIN PANIAGUA CORAZAO; Presidente de la República de Colombia, su Excelencia el doctor ANDRES PASTRANA ARANGO; Presidente del Consejo de Ministros y Ministro de Relaciones Exteriores del Perú, señor Embajador JAVIER PEREZ DE CUELLAR; Ministro de Relaciones Exteriores de Colombia, señor doctor GUILLERMO FERNANDEZ DE SOTO, se reunieron en la ciudad de Lima, Capital de la República del Perú, durante la Novena Reunión Ordinaria de la Comisión Mixta Permanente para la Inspección de la Frontera Colombo-Peruana-COMPERIF, con el objeto de Actualizar las Coordenadas Geográficas a un Hito Internacional de Frontera, construido sobre la Línea Geodésica Yaguas - Atacuari, sector Sur, en el año de mil novecientos noventa y tres (1993), de conformidad con lo acordado en la Primera Reunión de Inspección y Evaluación Técnica de la Comisión Mixta Permanente para la Inspección de la Frontera Peruano - Colombiana, los siguientes miembros de la Comisión Mixta:

Por parte del Perú:

Embajador **CESAR CASTILLO RAMIREZ**, Director Nacional de Límites y Desarrollo Fronterizo del Ministerio de Relaciones Exteriores del Perú.

Por parte de Colombia:

Doctor: **SERGIO CAMARGO MOROS**, Director General de Soberanía Territorial del Ministerio de Relaciones Exteriores de Colombia,





*Comisión Mixta Permanente  
para la Inspección de la Frontera  
Peruano - Colombiana COMPERIF*



*Comisión Mixta Permanente  
para la Inspección de la  
Frontera Colombo - Peruana COMPERIF*

Las Coordenadas actuales fueron obtenidas por el Sistema de Posicionamiento Global (GPS), método diferencial, efectuado durante la campaña de mil novecientos noventa y cinco (1995). las que referidas al Sistema Geodésico Mundial WGS-84, tienen los valores indicados a continuación:

**HITO 1993 – 9**

COORDENADAS G.P.S. DATUM WGS 84	
COORDENADAS GEOGRÁFICAS	
Latitud (S)	3°39'49.907"
Longitud (W)	70°37'47.493"
Altura elipsoidal	109.38 m

Estas nuevas Coordenadas Geográficas reemplazan las consignadas en el Acta de Inauguración del Hito 1993 – 9 de fecha veintitrés (23) de septiembre de mil novecientos noventa y cuatro (1994).

Para que quede constancia se elaboró la presente Acta de Inauguración de un Hito en dos ejemplares, la cual, después de ser leída y hallada conforme, fue firmada por los Miembros de la Comisión Mixta Permanente para la Inspección de la Frontera Peruano – Colombiana – COMPERIF.

**POR PARTE DE PERU**

**CESAR CASTILLO RAMIREZ**

**POR PARTE DE COLOMBIA**

**SERGIO CAMARGO MOROS**



*Comisión Mixta Permanente  
para la Inspección de la Frontera  
Peruano - Colombiana COMPERIF*



*Comisión Mixta Permanente  
para la Inspección de la  
Frontera Colombo - Peruana COMPERIF*

**COMISION MIXTA PERMANENTE PARA LA INSPECCION DE LA FRONTERA  
PERUANO – COLOMBIANA  
NOVENA REUNION ORDINARIA**

**ACTA DE ACTUALIZACION DEL AZIMUT DE LA  
LINEA GEODESICA YAGUAS-ATACUARI**

A los dieciocho (18) días del mes de mayo de dos mil uno (2001), siendo Presidente de la República del Perú su Excelencia el doctor VALENTIN PANIAGUA CORAZAO; Presidente de la República de Colombia su Excelencia el doctor ANDRES PASTRANA ARANGO; Presidente del Consejo de Ministros y Ministro de Relaciones Exteriores del Perú, señor Embajador JAVIER PEREZ DE CUELLAR; Ministro de Relaciones Exteriores de Colombia, señor Doctor GUILLERMO FERNANDEZ DE SOTO, se reunieron en la ciudad de Lima, Capital de la República del Perú, durante la Novena Reunión Ordinaria de la Comisión Mixta Permanente para la Inspección de la Frontera Colombo-Peruana -COMPERIF, con el fin de aprobar la actualización del azimut y contra-azimut entre el hito 1929 - 8 y el hito 1929 -14, que señalan los extremos del sector Línea Geodésica Yaguas - Atacuari según el Acta numeró 6 de la Clausura de la Comisión Mixta del catorce (14) de marzo de mil novecientos treinta (1930), construidos durante la Campaña efectuada por la Comisión Mixta Demarcadora de Límites de mil novecientos veintinueve (1929), de conformidad con lo acordado en la Primera Reunión de Inspección y Evaluación Técnica de la Comisión Mixta Permanente para la Inspección de la Frontera Peruano - Colombiana, los siguientes Miembros de la Comisión Mixta:

Por parte del Perú:

Embajador **CESAR CASTILLO RAMIREZ**, Director Nacional de Límites y Desarrollo Fronterizo del Ministerio de Relaciones Exteriores del Perú.

Por parte de Colombia:

Doctor: **SERGIO CAMARGO MOROS**, Director General de Soberanía Territorial del Ministerio de Relaciones Exteriores de Colombia,





*Comisión Mixta Permanente  
para la Inspección de la Frontera  
Peruano - Colombiana COMPERIF*



*Comisión Mixta Permanente  
para la Inspección de la  
Frontera Colombo - Peruana COMPERIF*

Habiéndose actualizado las Coordenadas Geográficas determinadas astronómicamente en la Campaña de mil novecientos veintinueve (1929), que se indica en el Acta N° 6 de fecha catorce (14) de marzo de mil novecientos treinta (1930), las que se usaron para el calculo del rumbo de la línea geodésica  $032^{\circ} 34' 14''.0$  NE (Azimut  $212^{\circ} 34' 14''.0$ ) y, siendo conveniente actualizar este valor en función de las Coordenadas Geográficas de dichos hitos actualizados según Actas de fecha de diecisiete (17) de mayo de dos mil uno (2001), con el nuevo valor de:

LINEA GEODESICA YAGUAS – ATACUARI	
Azimut (hito 8 al hito 14)	$212^{\circ} 25' 21.88''$
Azimut (hito 14 al hito 8)	$32^{\circ} 27' 36.59''$

Para que quede constancia se elaboró la presente Acta de Actualización del Azimut de la Línea Yaguas-Atacuari en dos ejemplares, la cual después de ser leída y hallada conforme, fue firmada por los Miembros de la Comisión Mixta Permanente para la Inspección de la Frontera Colombo-Peruana- COMPERIF.

**POR PARTE DE PERU**

CESAR CASTILLO RAMIREZ

**POR PARTE DE COLOMBIA**

SERGIO CAMARGO MOROS

