

ACTA DE LA III REUNION DE UNIDADES TECNICAS
DEL PROGRAMA DE DESARROLLO DE COMUNIDADES FRONTERIZAS
INAPARI-ASSIS/BRASIL

1. Los días 4, 5 y 6 de Julio de 1990, en la ciudad de Lima, se realizó la III Reunión de las Unidades Técnicas del Programa de Desarrollo de las Comunidades Fronterizas Inapari-Assis/Brasil. La lista de participantes en esta reunión se encuentra en el Anexo 1.
2. La Agenda de Trabajo aprobada por las partes está contenida en el Anexo 2.
3. La Unidad Técnica Peruana recibió de la Unidad Técnica Brasileña el documento "Diagnóstico del Area Brasileña", el mismo que comprende 12 Capítulos. Ambas Unidades Técnicas procedieron al intercambio de pareceres sobre los documentos que contienen los diagnósticos de sus respectivas áreas.
4. Ambas Unidades acordaron que el Diagnóstico Regional Integrado sea preparado de acuerdo al esquema contenido en el Anexo 3. El plazo establecido para la conclusión de la preparación del Diagnóstico Integrado se extenderá hasta la primera quincena del mes de Setiembre de 1990.
5. Se acordó estudiar la posibilidad de solicitar a la DEA, apoyo para la realización del estudio correspondiente al Comercio Fronterizo en la zona de aplicación del programa, el mismo que por ser parte del Diagnóstico Regional Integrado, debería ser culminado la primera semana de Setiembre de 1990.
6. El Anexo 4 de la presente Acta contiene la relación priorizada de los Proyectos Binacionales aprobados en el marco de esta III Reunión. Como Anexo 5 se incluye el Proyecto de Nota que las Cancillerías de Perú y Brasil podrán dirigir tanto al BID como a la DEA solicitando Cooperación Técnica y Financiera para estos Proyectos.
7. Se convino que los perfiles (términos de referencia) de los proyectos binacionales estén concluidos en la primera quincena del mes de Setiembre de 1990.
8. Ambas Unidades Técnicas aprobaron, así mismo, el cronograma 1990-1991 de las actividades del programa que están contenidas en el Anexo 6.


9. Se acordó recomendar que la Comisión Ejecutiva del Programa lleve a cabo su primera reunión en la ciudad de Brasilia durante la segunda quincena del mes de Setiembre de 1990.
10. Se acordó mantener informada a la Comisión Mixta de Cooperación Amazónica Peruano-Brasileña sobre el desarrollo de las actividades de este programa. Igualmente, que la IV Reunión de las Unidades Técnicas se realice durante la segunda quincena del mes de Setiembre de 1990, a fin de compatibilizar los términos de referencia de los Proyectos Binacionales y proceder a la revisión final Diagnóstico Regional Integrado.

Se firma la presente Acta a los seis días del mes de Julio de mil novecientos noventa en la ciudad de Lima-Perú.




SEC. RUBENS GAMA

Representante del Ministerio
de RR.EE. de Brasil

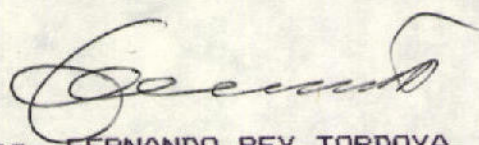


P.S. ANA MARINA ALVARADO


Representante del Ministerio
de RR.EE. del Perú



Sr. JOSE BELIZARIO NUNEZ
Jefe de la Unidad Técnica
Brasileña



Ing. FERNANDO REY TORDOYA
Jefe de la Unidad Técnica
Peruana



Sr. RICARDO FARRET
Asesor DEA de la Unidad
Técnica Brasileña



Arq. DIODRO ACOSTA V.
Asesor DEA de la Unidad
Técnica Peruana

A N E X O 1

MINISTERIO DE RELACIONES EXTERIORES

CONSEJERO MANUEL PICASSO
PRIMER SECRETARIO ANA MARINA ALVARADO

INSTITUTO NACIONAL DE DESARROLLO -INADE-

ING. FERNANDO REY TORDOYA
ECO. JULIA RONCEROS DE MERA

INSTITUTO NACIONAL DE PLANIFICACION -INP-

ECO. CÉSAR VILLACORTA
ECO. ROXANA BERMEJO
ECO. ROCÍO CUADROS.

MINISTERIO DE AGRICULTURA Y ALIMENTACION

ING. RODOLFO TABOADA
ING. JUAN JOSÉ MENDIOLA
ING. MOISÉS TRUJILLO
ING. FELIPE INJOQUE

MINISTERIO DE TRANSPORTES Y COMUNICACIONES

ING. MARINA SOSA
ING. CARMEN FERRERO.

MINISTERIO DE PESQUERIA

ING. ROSA PALOMINO.

MINISTERIO DE EDUCACION

SRTA. MARIA DOLORES MARTÍNEZ

MINISTERIO DE DEFENSA

ECON. HÉCTOR RONCAL LECAROS

MINISTERIO DE SALUD

DR. JOSÉ LUIS LA ROSA

OFICINA NACIONAL DE EVALUACION DE RECURSOS NATURALES -ONERN

ING. HUMBERTO LEÓN HINOSTROZA

ING. VICTOR ROJAS ARBULÚ

INSTITUTO DE COMERCIO EXTERIOR -ICE-

ING. LUIS GUTIERREZ

ELECTRO PERU

SR. LUIS PRIETO

PROGRAMA NACIONAL DE CATASTRO

SR. HILDEBRANDO BUENDÍA

SR. JAIME PORTUGUEZ

BANCO AGRARIO

ING. ALFONSO BOZA

PROYECTO ESPECIAL MADRE DE DIOS

SR. FERNANDO VALCARCEL CASTAÑEDA

INSTITUTO INDIGENISTA PERUANO

SR. FRANCISCO BOLUARTE

SR. LUIS SOTELO SALAZAR

SRTA. CLARA CÁRDENAS.

DELEGACION DE BRASIL

1. Secretario Rubens Gama
Ministerio de Relaciones Exteriores

2. Sr. José Belizario Nunez
Jefe Unidad Técnica Brasil.- Secretaria Desarrollo
Regional

3. Sra. Cleuza Dyarzabal
Secretaria de Desarrollo Regional

A handwritten signature in black ink, appearing to be 'J. Nunez', located to the left of the third list item.A handwritten signature in blue ink, appearing to be 'F. G.', located in the bottom right corner of the page.

O. E. A.

- ARQ. DIODORO ACOSTA
ASESOR UNIDAD TÉCNICA PERÚ

- SR. RICARDO FARRET
ASESOR UNIDAD TÉCNICA BRASIL

- ECON. HÉCTOR VALCARCEL TOULLIER
CONSULTOR UNIDAD TÉCNICA PERÚ.

Handwritten signature


Handwritten initials


ANEXO 2

III REUNION DE UNIDADES TECNICAS PERUANO-BRASILENAS
DEL PROGRAMA DE DESARROLLO DE COMUNIDADES FRONTERIZAS

A G E N D A

1. Informe de Unidades Técnicas
2. Diagnóstico Zona Brasileña incluyendo mapas temáticos, presentación políticas, objetivos, estrategia.
3. Comentarios del Diagnóstico Zona Peruana entregado a la Segunda Reunión.
4. Avances de los Proyectos priorizados
5. Propuesta Términos de Referencia para el Diagnóstico Regional Integrado.
6. Programa de Trabajo 90-91
7. Comentarios del Diagnóstico Zona Brasileña.

 Lima, Julio de 1990




A N E X O 3

DIAGNOSTICO REGIONAL INTEGRADO

TERMINOS DE REFERENCIA

UNIDAD TECNICA RESPONSABLE

- | | | |
|----|--|----------|
| 1. | <u>INTRODUCCION</u> | U. T. P. |
| | - ANTECEDENTES | |
| | - OBJETIVOS | |
| | - METODOLOGIA | |
| 2. | <u>DESCRIPCION DE LA REGION</u> | U. T. B. |
| | - SITUACIÓN GEOGRÁFICA | |
| | - INFORMACIÓN GENERAL | |
| 3. | <u>ANALISIS DE LA POBLACION</u> | U. T. B. |
| 4. | <u>RECURSOS NATURALES Y MEDIO AMBIENTE</u> | U. T. P. |
| | - GEOLOGÍA Y RECURSOS MINEROS | |
| | - GEOMORFOLOGÍA | |
| | - CLIMATOLOGÍA | |
| | - CLIMATOLOGÍA E HIDROLOGÍA | |
| | - SUELOS | |
| | - RECURSOS FORESTALES | |
| | - FAUNA Y PESCA | |
| | - MEDIO AMBIENTE | |
| 5. | <u>ACTIVIDAD ECONOMICA</u> | U. T. B. |
| | - AGROPECUARIA | |



- EXTRAVISTA VEGETAL
- PESCA Y CAZA DE SUBSISTENCIA
- COMERCIO, INDUSTRIA Y SERVICIOS
- TURISMO

6. INFRAESTRUCTURA FISICA U. T. .P

- TRANSPORTE Y VÍAS (TERRESTRE, AÉREO Y FLUVIAL)
- ENERGÍA
- COMUNICACIONES

7. INFRAESTRUCTURA SOCIAL U. T. B.

- SALUD Y SANEAMIENTO
- VIVIENDA
- PROMOCIÓN Y ASISTENCIA SOCIAL
- EDUCACIÓN

8. COMUNIDADES INDIGENAS U. T. P.

- POBLACIÓN
- ASPECTOS HISTÓRICOS - ANTROPOLOGÍA
- ASPECTOS LEGALES Y TENENCIA DE LA TIERRA
- SITUACIÓN ACTUAL (INFRAESTRUCTURA, ACTIVIDADES PRODUCTIVAS, SALUD, Y SANEAMIENTO, EDUCACIÓN, MEDIO AMBIENTE).

9. ESTRUCTURA URBANO REGIONAL U. T. P.

- ASENTAMIENTOS URBANOS
- ASENTAMIENTOS RURALES
- VIVIENDA
- INFRAESTRUCTURA URBANA
- TRANSPORTE
- REGIONALES

10. ASPECTOS INSTITUCIONALES Y LEGALES U. T. .B.

- ENTIDADES QUE INTERVIENEN EN LA ZONA (PÚBLICAS, PRIVADAS, FINAN

gjs

gjs

CIERAS, EMPRESAS, ORGANIZACIONES NO GUBERNAMENTALES, ASOCIACIONES DE POBLADORES, ETC).

- ASPECTOS LEGALES DE LA TENENCIA DE LA TIERRA.

11. DINAMICA REGIONAL

U. T. B.

- POTENCIALIDADES
- LIMITANTES.

ANEXO 4

CRONOGRAMA DE ACTIVIDADES DEL PROGRAMA DE DESARROLLO
DE COMUNIDADES FRONTERIZAS PERU-BRASIL

<u>ACTIVIDADES</u>	<u>FECHA</u>
1. DIAGNOSTICO REGIONAL	
1.1 Diagnóstico Zona Brasileña	04 Julio 1990
1.2 Diagnóstico Regional Integrado	15 Setiembre 1990
1.3 Aprobación del Diagnóstico Regional Integrado (Comisión Ejecutiva)	30 Setiembre 1990
1.4 Edición y Publicación (DEA)	30 Noviembre 1990
2. PROYECTOS	
2.1 Identificación de Proyectos (Términos de Referencia)	15 Setiembre 1990
2.2 Presentación del Programa a Organismos Internacionales.	30 Setiembre 1990
2.3 Pre Proyecto (Perfil avanzado)	Enero 1991
3. PLAN DE DESARROLLO	30 Octubre 1991
4. EDICION FINAL Y PUBLICACION DEL PLAN	30 Diciembre 1991

[Handwritten signature]

ANEXO 3

En el contexto del Tratado de Cooperación Amazónica, suscrito el 03 de Julio de 1987, del Tratado de Amistad y Cooperación Peruano-Brasileño, del 16 de Octubre de 1979 del Acuerdo de Interconexión Vial, firmado el 26 de Junio de 1981 y de la Declaración de Río Branco del 03 de Julio de 1987, los mandatarios del Perú y Brasil acordaron en el "Programa de Acción de Puerto Maldonado" establecer y poner en práctica un "Programa de Desarrollo de las Comunidades Fronterizas Peruano-Brasileña".

Este Programa, cuyas Unidades Técnicas celebraron su IV Reunión en la ciudad de Brasilia, los días de Setiembre de 1990, ya concluido la consolidación del "Diagnóstico Binacional Integrado", documentos que nos permitimos alcanzarle con la presente, que entre otros elementos contiene detallada información sobre las características y descripción de la región (población, recursos naturales y medio ambiente, geología y recursos mineros, infraestructura física y social, actividad económica, estructura urbano regional que abarca este Programa.

Para avanzar y concretar los objetivos que persigue este esfuerzo de integración binacional, Señor Presidente/Sr. Secretario General, los gobiernos del Perú y Brasil solicitan (la continuación y ampliación de) la Cooperación Financiera de la institución que usted preside para llevar a cabo la siguiente relación de Proyectos Binacionales que ambos gobiernos consideran prioritarios:

1. Conexión vial San Lorenzo - Brasilia
2. Zonificación ambiental
3. Creación de unidades extractivistas
4. Desarrollo de la infraestructura social, educación, salud
5. Desarrollo de la pesca (piscicultura)
6. Gestión del Programa

La receptividad con que confiamos se servirá usted recibir esta propuesta, redundará positivamente en impulsar y acelerar el desarrollo socioeconómico de las poblaciones fronterizas que se beneficiarán con este esfuerzo de integración latinoamericana.

Hacemos propicia esta oportunidad para.....

**ELEMENTOS QUE INCLUIRAN LOS TERMINOS DE REFERENCIA
(PERFILES) DE LOS PROYECTOS BINACIONALES**

a) Resumen

b) Justificación

Se presentará un Resumen del Diagnóstico Nacional en el que se inserta el Proyecto, especificando las deficiencias a subsanarse.

c) Objetivos

Se especificarán los objetivos (nacionales, regionales y locales) básicos que se alcanzarán con la ejecución del Proyecto.

d) Programa Básico

Presentar la lista de las principales acciones, obras y servicios que se contemplarán en el Proyecto

e) Localización y Area de Influencia

Identificar la ubicación geográfica del Proyecto así como su área de influencia en función de la población beneficiada, asentamientos y áreas especiales alcanzadas.

f) Impactos

Presentar los posibles impactos del Proyecto sobre otros sectores, de modo que a nivel de la ejecución del Proyecto sean identificados y tratadas las implicancias que se deriven.

g) Instituciones Participantes

Identificar las instituciones peruanas (nacionales, regionales y locales) con referencia al sector en el cual se ubica el Proyecto.