



**SUBCOMISION MIXTA DE CARTOGRAFIA  
DE FRONTERA BRASIL – PERU**



**ACTA DE LA PRIMERA REUNION**

Entre los días veintiséis y veintiocho de febrero de dos mil dos, siendo Presidente de la República Federativa del Brasil, su Excelencia el Señor Doctor **FERNANDO HENRIQUE CARDOSO**; Presidente de la República del Perú, su Excelencia el Señor Doctor **ALEJANDRO TOLEDO MANRIQUE**; Ministro de Relaciones Exteriores del Brasil, Señor Profesor **CELSO LAFER**; Ministro de Relaciones Exteriores del Perú, Señor Doctor **DIEGO GARCIA SAYAN**, se reunieron en la ciudad de Rio de Janeiro, con la finalidad de celebrar la I Reunion de la Sub-Comisión Mixta de Cartografía de la Frontera Brasil – Perú las siguientes delegaciones:

Delegación Brasileña

Jefe:

Consejera SHEILA MARIA DE OLIVEIRA, Jefe de la División de Frontera del Ministerio de Relaciones Exteriores;

Delegados:

Ingeniero DAUBERSON MONTEIRO DA SILVA, Jefe de la Primera Comisión Brasileña Demarcadora de Límites(PCDL), del Ministerio de Relaciones Exteriores;

Ingeniero PAULO CARLOS PEREIRA DO AMARAL, Asesor de la PCDL, del Ministerio de Relaciones Exteriores;

Técnico Agrimensor EDVALDO CAMPOS DA SILVA, Asistente de la PCDL, del Ministerio de Relaciones Exteriores;

Coronel WILSON RUY MOZZATO KRUKOSKI, Jefe de la Segunda Comisión Brasileña Demarcadora de Límites (SCDL), del Ministerio de Relaciones Exteriores;

Coronel PEDRO RONALT VIEIRA, Jefe de la 5ª División de Levantamientos de la Dirección Servicio Geográfico del Ejército;

Capitán de Corbeta ALEXANDRE BORGES BRIONES, Representante de la Dirección de Hidrografía y Navegación de la Marina(DHN);

Capitán de Fragata CESAR CAJUEIRO PIMENTA, Encargado del Servicio de Señalización Náutica del Norte de la Marina;

Teniente Coronel CARLOS ALBERTO GONCALVES DE ARAUJO, Director Técnico del Instituto de Cartografía Aeronáutico (ICA);

Ingeniera Cartógrafa ISABEL DE FATIMA TEIXERA SILVA, Jefe del Departamento de Cartografía del Instituto Brasileño de Geografía y Estadística (IBGE);

Ingeniero Cartógrafo NILO CESAR COELHO DA SILVA, Jefe del Departamento de Geodesia del Instituto Brasileño de Geografía y Estadística (IBGE);

Ingeniera Cartógrafa KATIA DUARTE PEREIRA, Departamento de Geodesia del Instituto Brasileño de Geografía y Estadística (IBGE);

Ingeniero Cartógrafo CLAUDIO JOAO BARRETO DOSANTOS, Departamento de Cartografía del Instituto Brasileño de Geografía y Estadística (IBGE);

Profesor CAMILO JOSE MARTINS GOMES, Presidente de la Sociedad Brasileña de Cartografía, Geodesia, Fotogrametría y Sensoramiento Remoto (SBC);

#### Delegación Peruana

Jefe:

Ministro ROBERTO SEMINARIO PORTOCARRERO, Director de Límites, del Ministerio de Relaciones Exteriores;

Delegados:

Coronel EP DANIEL VIZARRETA ANGULO, del Instituto Geográfico Nacional;

Capitán de Navío FERNANDO ZAVALA CLAUX, de la Secretaría de Asuntos Intersectoriales e Internacionales del Ministerio de Defensa;

Coronel EP FELIX PRADINETT MENDOZA, Jefe de Soberanía e Integridad Territorial del Comando Conjunto de la Fuerzas Armadas;

Capitán de Navío MAURO CACHO DE ARMERO, Dirección de Hidrografía y Navegación de la Marina de Guerra;

Mayor PNP JAIME FLORES ARROYO, Dirección de Defensa Nacional y Control de Fronteras de la Policía Nacional;





Mayor FAP ALDO PULGAR SILMAN, Servicio Aerofotográfico Nacional de la Fuerza Aérea.

La Primera (I) Reunión de la Sub Comisión Mixta de Cartografía de la Frontera Perú – Brasil fue inaugurada por la Sra. Consejera Sheila Maria de Oliveira, Jefa de la División de Fronteras que presentó su cordial bienvenida a la Delegación Peruana, formulando sus mejores votos para que el entendimiento y animo constructivo que han prevalecido en los Trabajos de la Comisión Mixta, orienten los debates y las conclusiones de la presente reunión.

A continuación, el Jefe de la Delegación Peruana manifestó a nombre de su delegación el agradecimiento y satisfacción de participar en la presente reunión en Río de Janeiro, y la disposición de llevar adelante los temas de la agenda con el espíritu de colaboración con el que se vienen construyendo y reforzando las relaciones entre ambos países.

Ambos Jefes de Delegación destacaron la importancia de la creación de la Sub Comisión Mixta de Cartografía en el ámbito de la Comisión Mixta de Inspección de Hitos de la Frontera Perú – Brasil y manifestaron el deseo de que los resultados que serán alcanzados con el Levantamiento Cartográfico de la frontera común entre Brasil-Perú, no sólo contribuirán con las actividades de la Inspección de los Hitos, sino que tendrán otras aplicaciones en el marco del desarrollo de la frontera común.

Realizadas las presentaciones entre ambas delegaciones, el Jefe de la Delegación Brasileña, declaró en sesión permanente la Reunión de la Comisión Mixta, iniciándose el desarrollo de la agenda acordada por ambas delegaciones:

- I Exposición de la Delegación Brasileña de productos cartográficos disponibles de la frontera.
- II Exposición de la Delegación Peruana de productos cartográficos disponibles de la frontera.
- III Intercambio de material cartográfico de la frontera.
- IV Elaboración de Términos de Referencia para la ejecución del Proyecto Cartográfico de la frontera Perú – Brasil.
- V Asuntos diversos.
- VI Fecha y lugar de la próxima reunión.

Con respecto al punto (I) de la agenda, la delegación brasileña pasó a realizar la siguiente exposición:

El Ingeniero Dauberson Monteiro da Silva presentó un breve resumen sobre la demarcación de la frontera Perú-Brasil, la creación y funciones de la PCDL, concluyendo con la presentación de los productos cartográficos disponibles de las instituciones cartográficas, compuesta de mapas, índices y anexos.



El Coronel Pedro Ronalt Viera presentó las funciones de la DSG, los productos cartográficos disponibles y un proyecto de levantamiento de la amazonía que incluía la frontera utilizando la tecnología de Radar Aerotransportado, sugiriendo el uso de tecnología en la banda P Aerotransportada para el levantamiento de datos de la Selva. (Bosques primarios y secundarios).

El Capitán de Corbeta Alexandre Borges Briones, relató los levantamientos hidrográficos de la Marina Brasileña realizados desde 1979 en la región de la desembocadura del río Yavari, destacando el proceso de evolución de los cursos naturales de los ríos Amazonas y Yavari.

El TC Carlos Alberto Goncalves de Araujo, presentó los trabajos cartográficos para la navegación aérea.

La Ingeniera Cartógrafa Isabel de Fatima Texeira, presentó las actividades que realiza el IBGE, destacando las funciones del Departamento de Cartografía y la experiencia positiva en la participación de la ejecución del levantamiento de cartas en el ámbito de la Comisión Mixta Cartográfica en la frontera Brasil – Venezuela.

Con respecto al punto (II) de la agenda, el Crl EP Daniel Vizarreta Angulo, presentó el Proyecto Peruano de Levantamiento Aerofotogramétrico de la Frontera Brasil – Perú y la tecnología a ser utilizada.

En cuanto al punto (III) de la agenda, las delegaciones intercambiaron los siguientes materiales cartográficos de la frontera;

La Delegación brasilera entregó:

- Dirección de Hidrografía y Navegación :  
Hojas de navegación (FB), FB – 4114B –002/98; FB-4114B – 002/89, FB – 4114B – 002/84 y FB – 4114B – 001/79.  
Atlas de la Hidrografía del Río Amazonas 1ª edición 2001.
- Instituto de Cartografía Aeronáutica del Brasil:  
Carta de Navegación Aérea: SB – 19V, SB – 19Y y SC –19V
- Instituto Brasileño de Geografía y Estadística :  
Cartas Internacionales a escala 1: 1000000, mapas SB – 18, SB – 19, SC – 18 y SC – 19  
Hoja topográfica de la frontera Brasil-Venezuela 1: 100000  
Mapa Municipal de Mariscal Taumaturgo, Estado de Acre.  
Atlas nacional del Brasil.  
Mapas del Brasil en CD-ROM.

La delegación peruana a su vez entregó a la delegación brasileña Cartas Topográficas elaboradas por el Instituto Geográfico Nacional del Perú:

- San Pablo (09-T)
- San Pedro (09 – U)
- Río Yavari (10-Q)
- Buenavista (10-R)





- Lago Grande (10-S)
  - Angamos (11-Q)
  - Buenas Lomas (12-P)
  - Laguna Portugal (12—Q)
  - Quebrada Vetilia (13-P)
  - Quebrada Capanahua (14-O)
  - Río Yaquirana (14-P)
  - Río Tapiche (15-O)
  - Cerro San Lucas (16-O)
  - Cantagallo (17-O)
  - Divisor Yurua (17-P)
  - Puerto Putaya (18-P)
  - Río Shahuinto (18-Q)
  - Jacaya (19-P)
  - Santa Rosa (19-Q)
  - Río Breu (19-R)
  - Palestina (19-U)
  - Río Piquiyacu (20-R)
  - Curanjillo (20-T)
  - Puerto Esperanza (20-U)
  - Repartición ( 21-R)
  - Río Curanja (21-S)
  - Balta (21-T)
  - José Gálvez (21-U)
  - Río Yaco (22-U)
  - Río Acre (22-V)
  - Iñapari (22-X)
- Mapa Político del Perú (1.20x0.80)  
 Mapa de la frontera Perú-Brasil  
 Mapa del Departamento de Loreto  
 Mapa del Departamento de Madre de Dios

Con referencia al punto (IV) de la agenda, las delegaciones acordaron lo siguiente :

- Aprobar el Proyecto del plan de vuelo aerofotogramétrico presentado por la delegación peruana conforme al plano anexo.
- Ejecutar los vuelos número 25 y 26 del divisor Yurua-Ucayali, por intermedio del Servicio Aerofotográfico Nacional de la Fuerza Aérea Peruana (SAN)
- Analizar las posibles variaciones ocurridas en la región, sobre la base de las aerofotografías del año 1983, a escala 1:100 000, presentada por la delegación brasileña.
- El apoyo de campo para el levantamiento aerofotográfico será realizado simultáneamente con la campaña de inspección de Hitos del Paralelo Breu, que se realizará en Junio del 2002 con apoyo tanto de la Fuerza Aérea Brasileña, como de soldados del Ejército brasileño para servicios generales.
- Los productos cartográficos producidos serán ejecutados en las escalas 1:25 000 (a partir del vuelo fotográfico a ser realizado en el


año 2002) y 1:100 000 (de las fotografías existentes del vuelo de 1983).

- Cada país designará equipos técnicos específicos, que serán acompañados con sus respectivos representantes, para la ejecución de las actividades de cartografía e Inspección de los Hitos.
- La restitución aerofotogramétrica será ejecutada por los Institutos cartográficos de cada país, con participación del personal técnico de los mismos con el objetivo de su posterior comparación.
- Por causa de las condiciones atmosféricas adversas existentes en la zona de trabajo, se ha previsto realizar un vuelo aerofotogramétrico a escala 1:50,000 y será realizado en Junio del 2002., por el Servicio Aerofotográfico Nacional de la Fuerza Aérea (SAN).
- La Comisión Mixta revisará los resultados obtenidos.

Con respecto al punto (VI) de la agenda, la Delegación Peruana expresó a la Delegación Brasileña la satisfacción de recibirlos en Lima, con ocasión de realizarse la Segunda Reunión de la Sub Comisión Mixta de Cartografía de la Frontera Brasil-Perú en el año 2003, en fecha a ser definida por la vía diplomática.

Habiéndose agotado los puntos de la agenda, fue clausurada la Primera Reunión de la Sub Comisión Mixta de Cartografía de la Frontera Perú-Brasil, siendo redactada la presente Acta en cuatro ejemplares originales, dos en portugués y dos en español, la cual fue leída y aprobada durante la Sesión Plenaria de 28 de febrero de 2002 y firmada por los Delegados participantes.

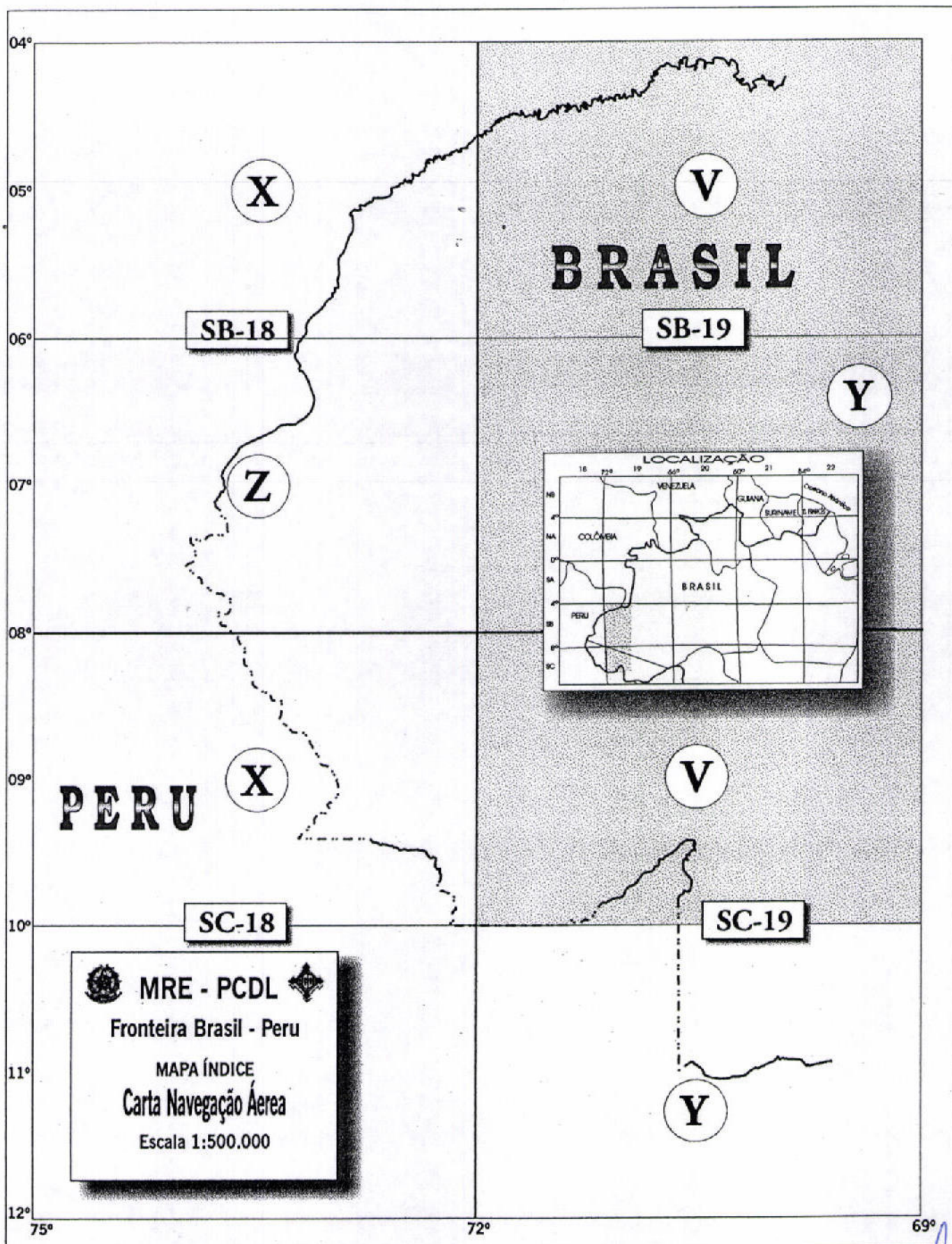
#### DELEGACIÓN BRASILEÑA



#### DELEGACIÓN PERUANA









04°

SB-18

SB-19

PERU



08°

BRASIL

SC-18

SC-19



MRE - PCDL



Fronteira Brasil - Peru

MAPA ÍNDICE

Carta Internacional do Mundo IBGE

Escala 1:1.000.000

12°  
75°

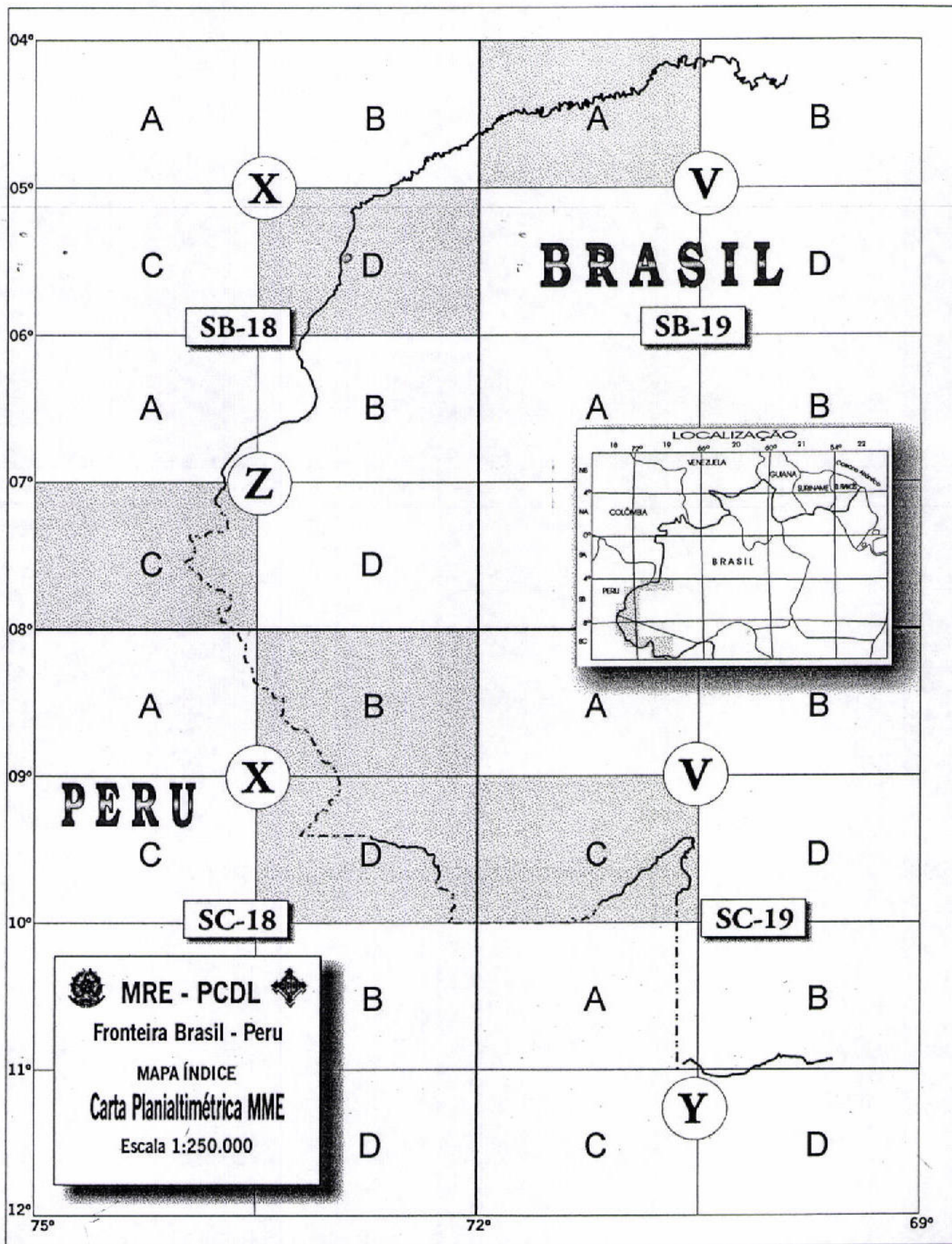
72°

69°

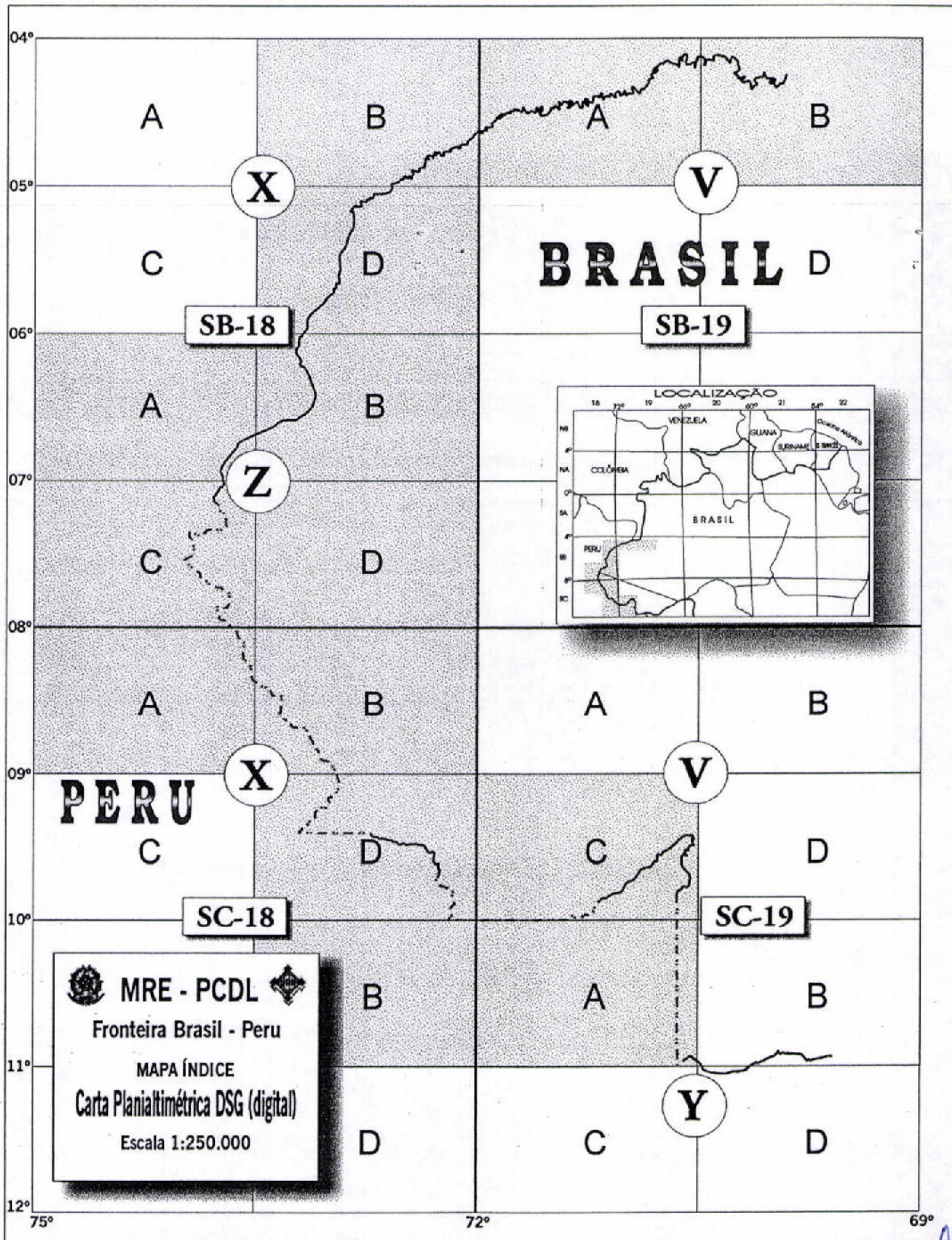
ch

h

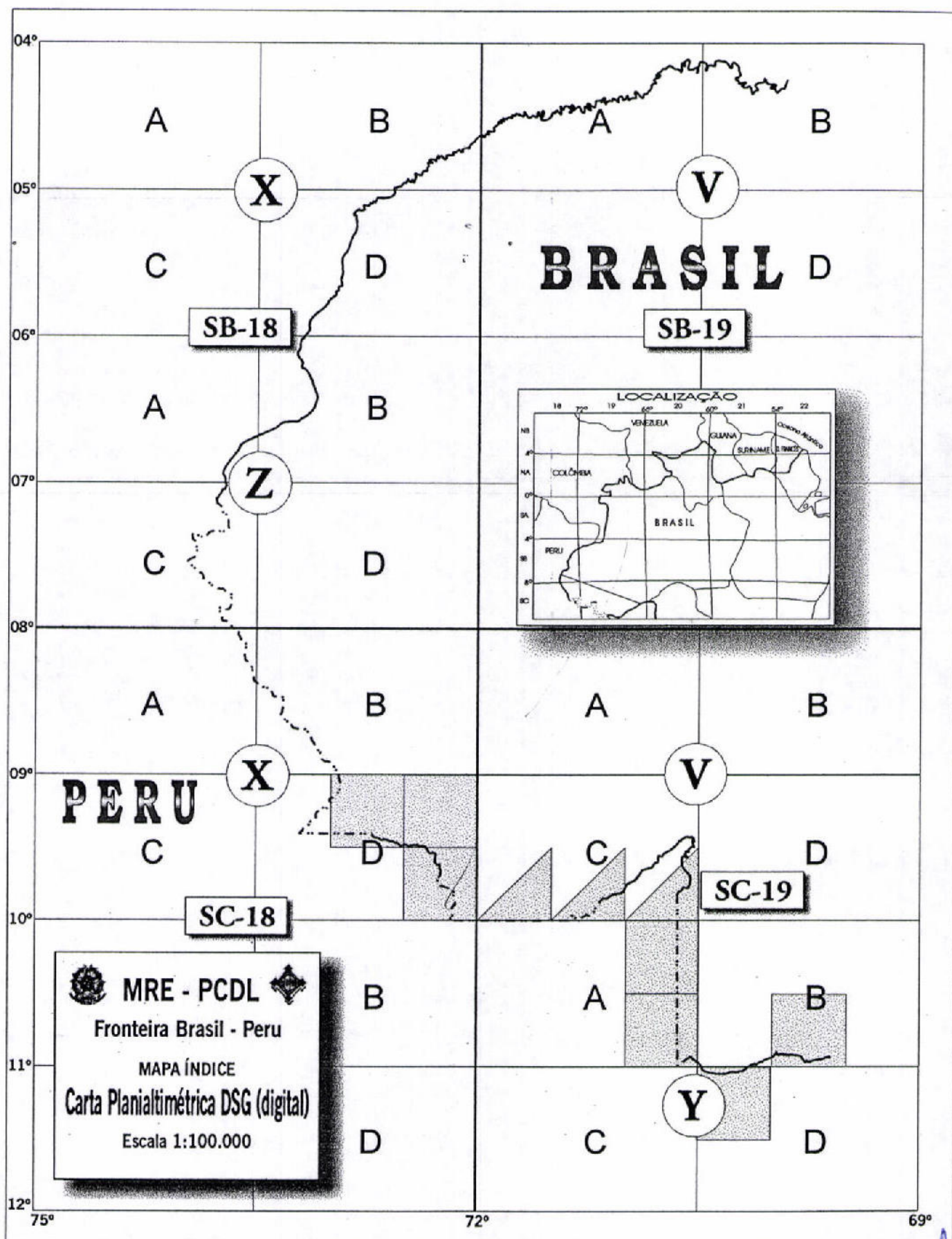
















**SUBCOMISSÃO MISTA DE CARTOGRAFIA  
DA FRONTEIRA BRASIL – PERU**



**ATA DA PRIMEIRA REUNIÃO**

Entre os dias 26 e 28 de fevereiro de dois mil e dois, sendo Presidente da República Federativa do Brasil, Sua Excelência o Senhor Doutor **FERNANDO HENRIQUE CARDOSO**; Presidente da República do Peru, Sua Excelência o Senhor Doutor **ALEJANDRO TOLEDO MANRIQUE**; Ministro das Relações Exteriores do Brasil, Senhor Professor **CELSO LAFER**; Ministro das Relações Exteriores do Peru, Senhor Ministro **DIEGO GARCIA SAYAN**, se reuniram na cidade do Rio de Janeiro, com a finalidade de celebrar a Primeira (I) Reunião, as seguintes Delegações.

**Delegação Brasileira**

Chefe:

Conselheira **SHEILA MARIA DE OLIVEIRA**, Chefe da Divisão de Fronteiras do Ministério das Relações Exteriores;

Delegados:

Engenheiro **DAUBERSON MONTEIRO DA SILVA**, Chefe da Primeira Comissão Brasileira Demarcadora de Limites (PCDL), do Ministério das Relações Exteriores;

Engenheiro **PAULO CARLOS PEREIRA DO AMARAL**, Assessor da PCDL, do Ministério das Relações Exteriores;

Técnico Agrimensor **EDVALDO CAMPOS DA SILVA**, Assistente da PCDL, do Ministério das Relações Exteriores;

Cel. **WILSON RUY MOZZATO KRUKOSKI**, Representante da Segunda Comissão Brasileira Demarcadora de Limites (SCDL), do Ministério das Relações Exteriores;

Cel. **PEDRO RONALT VIEIRA**, Chefe da 5ª. Divisão de Levantamentos da Diretoria do Serviço Geográfico do Exército;

Cap. Fragata **CÉSAR CAJUEIRO PIMENTA**, Encarregado do Serviço de Sinalização Náutica do Norte (SSN – 4) da Marinha;

Cap. Corveta **ALEXANDRE BORGES BRIONES**, Representante da Diretoria de Hidrografia e Navegação da Marinha (DHN);

Ten. Cel. **CARLOS ALBERTO GONÇALVES DE ARAÚJO**, Diretor Técnico do Instituto de Cartografia Aeronáutica (ICA);



Eng. Cartógrafa **ISABEL DE FÁTIMA TEIXEIRA SILVA**, Chefe do Departamento de Cartografia do Instituto Brasileiro de Geografia e Estatística (IBGE);

Eng. Cartógrafo **NILO CÉSAR COELHO DA SILVA**, Chefe do Departamento de Geodésia do Instituto Brasileiro de Geografia e Estatística (IBGE);

Eng. Cartógrafa **KÁTIA DUARTE PEREIRA**, Departamento de Geodésia do Instituto Brasileiro de Geografia e Estatística (IBGE);

Eng. Cartógrafo **CLÁUDIO JOÃO BARRETO DOS SANTOS**, Departamento de Cartografia do Instituto Brasileiro de Geografia e Estatística (IBGE);

Prof. **CAMILLO JOSÉ MARTINS GOMES**, Presidente da Sociedade Brasileira de Cartografia, Geodésia, Fotogrametria e Sensoriamento Remoto (SBC);

### **Delegação Peruana**

Chefe:

Ministro **ROBERTO SEMINARIO PORTOCARRERO**, Diretor de Limites, do Ministério das Relações Exteriores;

Delegados:

Coronel EP **FELIX PRADINETT MENDOZA**, Chefe de Soberania e Integridade Territorial do Comando Conjunto das Forças Armadas;

Capitão de Navio **FERNANDO ZAVALA CLAUX**, da Secretaria de Assuntos Intersetoriais e Internacionais do Ministério da Defesa;

Coronel EP **DANIEL VIZARRETA ANGULO**, do Instituto Geográfico Nacional do Exército;

Capitão de Navio **MAURO CACHO DE ARMERO**, Direção de Hidrografia e Navegação da Marinha de Guerra;

Major FAP **ALDO PULGAR SILMAN**, do Serviço Aerofotográfico Nacional da Força Aérea;

Major PNP **JAIME FLORES ARROYO**, Direção de Defesa Nacional e Controle de Fronteiras da Polícia Nacional;

A Primeira (I) Reunião da Sub Comissão Mista de Cartografia da Fronteira do Brasil – Peru foi inaugurada pela Chefe da Delegação brasileira, que apresentou suas cordiais boas vindas à Delegação peruana, formulando seus melhores votos de que o entendimento e o ânimo construtivo que têm prevalecido no andamento dos trabalhos da Comissão Mista norteie os debates e as conclusões da presente reunião.





Em seguida, o Chefe da Delegação peruana retribuiu os agradecimentos e manifestou a satisfação da Delegação peruana em participar da presente Reunião no Rio de Janeiro, e a disposição de levar adiante os temas da Agenda no espírito de colaboração que vem contribuindo para o adensamento das relações entre os dois países.

Ambos os Chefes das Delegações destacaram a importância da criação da Subcomissão de Cartografia no âmbito da Comissão Mista de Inspeção dos Marcos da Fronteira Brasil Peru, e manifestaram o desejo de que os resultados a serem alcançados com o mapeamento da faixa de fronteira comum entre o Brasil e o Peru, venham a contribuir com as atividades de Inspeção dos Marcos, entre outras diversas aplicações que exigem a mesma informação cartográfica.

Feitas as apresentações entre as Delegações, a Chefe da Delegação brasileira declarou aberta a sessão, iniciando o exame da seguinte Agenda, acordada por ambas Delegações:

- I - Exposição da Delegação brasileira de produtos cartográficos disponíveis na faixa de fronteira.
- II - Exposição da Delegação peruana de produtos cartográficos disponíveis na faixa de fronteira
- III - Intercâmbio de material cartográfico existente na faixa de fronteira
- IV - Elaboração de Termo de Referência para a execução do Projeto Cartográfico da Fronteira Brasil-Peru
- V - Assuntos diversos
- VI - Data e local da próxima Reunião.

Com respeito ao Ponto (I) da Agenda, a Delegação brasileira passou a fazer a exposição resumida a seguir:

O Engenheiro Dauberson Monteiro da Silva apresentou um breve resumo sobre a formação da fronteira brasileiro-peruana, a criação e atribuições da PCDL, concluindo com a apresentação dos produtos cartográficos disponíveis por parte das instituições cartográficas, conforme mapas índices anexos;

O Cel. Pedro Ronalt Vieira, apresentou as atribuições da DSG, os produtos cartográficos disponíveis e o projeto de mapeamento da Amazônia, que inclui a faixa de fronteira, utilizando a tecnologia de radar aerotransportado, sugeriu o uso da tecnologia radar na banda - P aerotransportado para a geração dos dados nas regiões de florestas primárias e secundárias.

O Cap. de Corveta Alexandre Borges Briones, relatou os levantamentos hidrográficos da Marinha brasileira, realizados desde 1979 na região da Foz do rio Javari; destacando o processo de evolução dos cursos naturais dos rios Solimões e Javari.

O Ten. Cel Carlos Alberto Gonçalves de Araujo apresentou os trabalhos cartográficos para navegação aérea.



A Eng. Cartógrafa Isabel de Fátima Teixeira, apresentou as atribuições do IBGE, destacando as funções do Departamento de Cartografia e a experiência positiva no envolvimento da execução do mapeamento no âmbito da Comissão Mista de Cartografia na fronteira Brasil-Venezuela.

Com respeito ao Ponto (II) da Agenda, o Cel EP Daniel Vizarreta Angulo, apresentou projeto peruano de levantamento aerofotogramétrico da fronteira Brasil-Peru e tecnologia a ser utilizada.

Quanto ao Ponto (III) da Agenda, as Delegações intercambiaram os seguintes materiais cartográficos existentes na faixa de fronteira:

– Diretoria de Hidrografia e Navegação:

- Folhas de Bordo (FB), FB – 4114B – 002/98; FB – 4114B – 002/89; FB – 4114B – 002/84 e FB – 4114B – 001/79;
- Atlas da Hidrovia do rio Solimões 1ª edição - 2001.

– Instituto de Cartografia da Aeronáutica do Brasil:

- Carta de Navegação Aérea: SB – 19V, SB – 19Y e SC – 19V.

– Instituto Brasileiro de Geografia e Estatística:

- Folhas da Carta Internacional ao Milionésimo Folhas: SB – 18, SB – 19, SC – 18 e SC – 19;
- Folhas Topográficas 1:100.000 referente a fronteira Brasil – Venezuela
- Mapa Municipal de Marechal Thaumaturgo, Estado do Acre.
- Atlas Nacional do Brasil
- Mapas do Brasil em CD-ROM.

A Delegação peruana fez a entrega à Delegação brasileira das seguintes cartas topográficas do Instituto Geográfico Nacional:

- San Pablo (09-T)
- San Pedro (09-U)
- Rio Yavari (10-Q)
- Buenavista (10-R)
- Lagogrande (10-S)
- Angamos (11-Q)
- Buenas Lomas (12-P)
- Laguna Portugal (12-Q)
- Qda Vetilia (13-P)
- Qda Capanahua (14-O)
- Rio Yaquirana (14-P)
- Rio Tapiche (15-O)
- Cerro San Lucas (16-O)
- Cantagallo (17-O)
- Divisor Yorua (17-P)
- Puerto Putaya (18-P)
- Rio Shahuinto (19-Q)
- Jacaya (19-P)
- Santa Rosa (19-Q)
- Rio Breu (19-R)



- Palestina (19-U)
- Rio Piquiyacu (20-R)
- Curanjillo (20-T)
- Pto Esperanza (20-U)
- Reparticion (21-R)
- Rio Curanja (21-S)
- Balta (21-T)
- Jose Galvez (21-U)
- Rio Yaco (22-U)
- Rio Acre (22-V)
- Inapari (22-X)
- Mapa Político do Pêru ( 1,20 x 0,80)
- Mapa da Fronteira Brasil – Pêru
- Mapa Departamento Loreto
- Mapa Departamento Madre de Dios

Com referência ao Ponto (IV) da Agenda as Delegações estabeleceram, de comum acordo:

- Aprovar o projeto de plano de vôo aerofotogramétrico, apresentado pela delegação peruana, conforme plano anexo;
- Executar as faixas de vôo de número 25 e 26 no divisor Juruá-Ucaiali, por intermédio do Serviço Aerofotogramétrico Nacional da Força Aérea Peruana (SAN).
- Analisar as possíveis mudanças ocorridas naquela região com base nas aerofotos do ano de 1983, escala 1:100.000, apresentadas pela Delegação brasileira.
- A Comissão Mista avaliará os resultados obtidos.
- O apoio de campo para o levantamento aerofotogramétrico será realizado simultaneamente com a campanha de inspeção de marcos do Paralelo Breu, a ser feita em junho próximo com o apoio da Força Aérea Brasileira, e de soldados do Exército brasileiro para serviços gerais..
- Os produtos cartográficos decorrentes serão executados nas escalas: 1:25.000 (a partir do vôo fotogramétrico a ser realizado em 2002) e 1:100.000 ( das fotografias existentes do vôo de 1983).
- Cada país designará equipes técnicas específicas, que serão acompanhadas pelos respectivos representantes, para a execução das atividades de cartografia e inspeção dos marcos.
- As restituições aerofotogramétricas serão executadas pelos institutos cartográficos de cada país, e objeto de posteriores comparações.
- Face às condições atmosféricas adversas existentes na área em questão, para fins aerofotogramétricos, será tentada a realização de um vôo na escala de 1:50.000, no mês de junho de 2002 pelo Serviço Aerofotogramétrico Nacional da Força Aérea Peruana (SAN).


Com respeito ao Ponto (VI) da Agenda, a Delegação peruana manifestou à Delegação brasileira a satisfação de recebê-los em Lima, Capital do Peru, por ocasião da realização da



Segunda(II) Reunião da Subcomissão Mista de Cartografia da Fronteira Brasil-Peru, no ano de 2003, em data a ser definida por via Diplomática.

Tendo se esgotado o tratamento dos Pontos da presente Agenda, foi encerrada a Primeira (I) Reunião da Subcomissão Mista de Cartografia da Fronteira Brasil-Peru, e foi elaborada a presente Ata em quatro exemplares, sendo dois em Português, e dois em Espanhol, que uma vez lida e achada conforme na Sessão Plenária do dia 28 de fevereiro de 2002, foi assinada pelos Delegados participantes.

**DELEGAÇÃO BRASILEIRA**



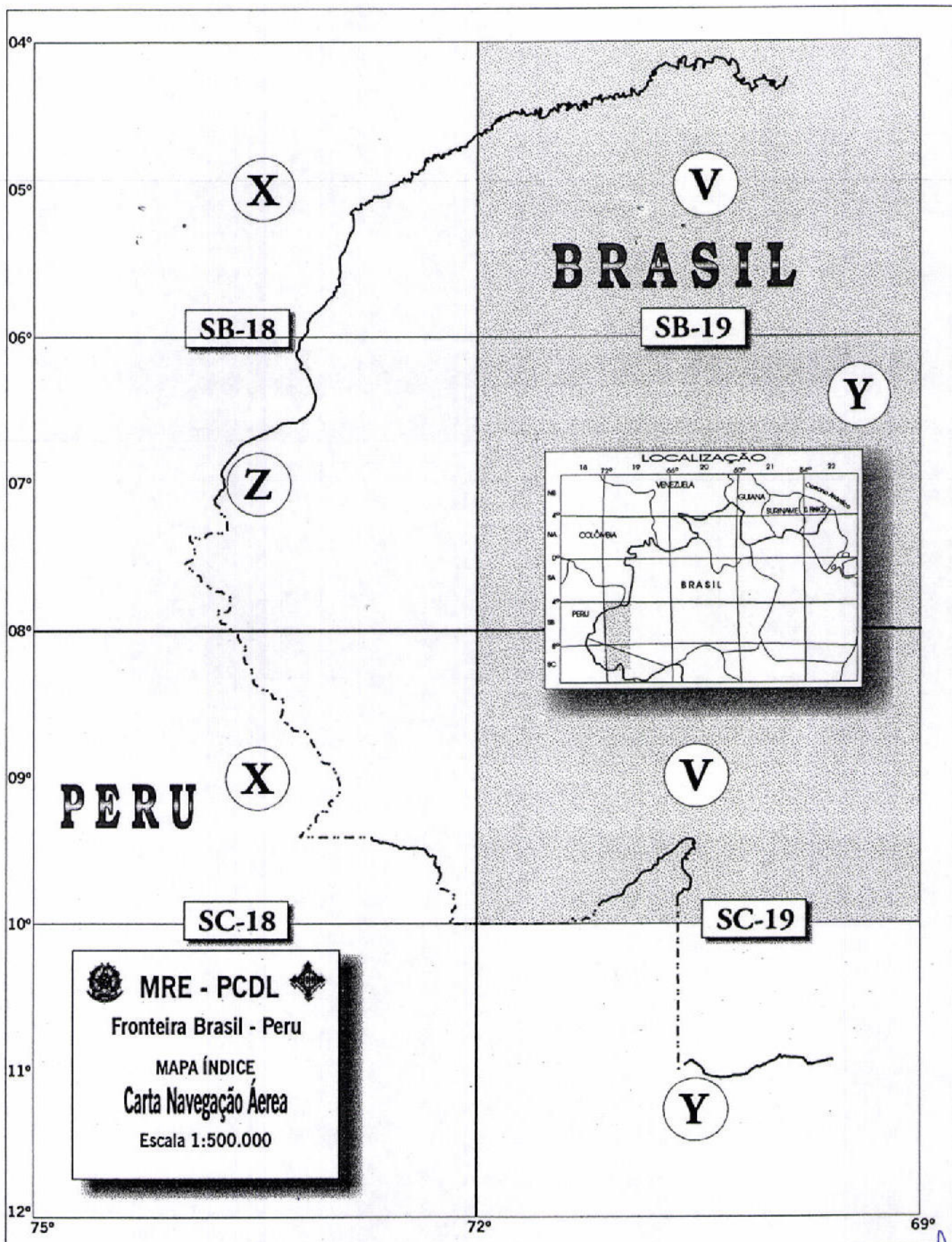
Handwritten signatures of the Brazilian delegation, including names like Amaral, Eduardo, and others, written in blue ink.

**DELEGAÇÃO PERUANA**



Handwritten signatures of the Peruvian delegation, including names like Roberto, and others, written in blue ink.







04°

SB-18

SB-19

PERU



08°

BRASIL

SC-18

SC-19



MRE - PCDL

Fronteira Brasil - Peru

MAPA ÍNDICE

Carta Internacional do Mundo IBGE

Escala 1:1.000.000

12°

75°

72°

69°



