



Comisión Mixta De  
Inspección De Hitos en la  
Frontera Perú - Brasil



Comissão Mista de  
Inspeção dos Marcos da  
Fronteira Brasil - Perú

## ACTA DE LA SEXTA REUNION ORDINARIA DE LA COMISION MIXTA DE INSPECCION DE HITOS DE LA FRONTERA PERU - BRASIL

Entre los días veintitrés y veintisiete de abril de dos mil uno, siendo Presidente de la República del Perú su Excelencia el doctor VALENTÍN PANIAGUA CORAZAO y Presidente de la República Federativa del Brasil su Excelencia el doctor FERNANDO HENRIQUE CARDOSO; Presidente del Consejo de Ministros y Ministro de Relaciones Exteriores del Perú, señor Embajador Javier Pérez de Cuéllar; Ministro de Relaciones Exteriores de Brasil, señor Profesor Celso Lafer, se reunieron en la ciudad de Lima, con la finalidad de celebrar la Sexta Reunión Ordinaria, los siguientes miembros de la Comisión Mixta de Inspección de Hitos de la Frontera Perú - Brasil.

### Delegación Peruana

Jefe de la Delegación:

- Embajador César Castillo Ramírez,  
Director Nacional de Desarrollo Fronterizo y Límites del Ministerio de Relaciones Exteriores;

Delegados:

- Ministro Consejero Roberto Seminario Portocarrero, Director de Límites del Ministerio de Relaciones Exteriores;
- Coronel EP Federico Ayarza Richter, Jefe del Departamento de Soberanía e Integridad Territorial del Comando Conjunto de las Fuerzas Armadas;
- Capitán de Navío (SGC) Jaime Quintana Marsano, Secretaría de Asuntos Intersectoriales e Internacionales del Ministerio de Defensa;
- Coronel PNP Enrique Medri González, Dirección de Defensa Nacional y Control de Fronteras de la Policía Nacional del Perú;
- Coronel EP (r) Guillermo Lewis López, Instituto Geográfico Nacional;



*Comisión Mixta De  
Inspección De Hitos en la  
Frontera Perú - Brasil*



*Comissão Mista de  
Inspeção dos Marcos da  
Fronteira Brasil – Perú*

- Comandante FAP Luis Vásquez Pérez, Servicio Aerofotográfico Nacional de la Fuerza Aérea del Perú;
- Capitán de Corbeta Jaime Valdez Huamán, Jefe del Departamento de Geomática de la Dirección de Hidrografía y Navegación de la Marina de Guerra del Perú;
- Primer Secretario Vitaliano Gallardo Valencia, Jefe del Departamento de Brasil y Paraguay del Ministerio de Relaciones Exteriores;
- Ingeniero Antonio Morisaki Taura, Asesor de la Jefatura en Aspectos Forestales del Instituto Nacional de Recursos Naturales-INRENA;
- Ingeniero Alberto Cortez Farfán, Supervisor de Proyectos de Recursos Naturales del Instituto Nacional de Recursos Naturales-INRENA;
- Tercera Secretaria Julissa Macchiavello Espinoza, Dirección de Límites del Ministerio de Relaciones Exteriores.

#### Delegación Brasileña

 Jefe de la Delegación:

- Primera Secretaria Sheila Maria de Oliveira, Jefa Interina de la División de Fronteras del Ministerio de Relaciones Exteriores;

Delegados:

- Ingeniero Cartógrafo Dauberson Monteiro da Silva, Jefe de la Primera Comisión Brasileña Demarcadora de Límites del Ministerio de Relaciones Exteriores;
- Ingeniero Cartógrafo Paulo Carlos Pereira do Amaral, Asesor del Jefe de la Primera Comisión Brasileña Demarcadora de Límites del Ministerio de Relaciones Exteriores;





*Comisión Mixta De  
Inspección De Hitos en la  
Frontera Perú - Brasil*



*Comissão Mista de  
Inspeção dos Marcos da  
Fronteira Brasil - Perú*

- Técnico en Cartografía Francisco José Pereira Barros, de la Primera Comisión Brasileña Demarcadora de Límites del Ministerio de Relaciones Exteriores;

La Sexta Reunión de la Comisión Mixta de Inspección de Hitos de la Frontera Perú - Brasil fue inaugurada por el Embajador César Castillo Ramírez, Director Nacional de Desarrollo Fronterizo y Límites, quien presentó su cordial bienvenida a la Delegación de Brasil formulando sus mejores votos para que en esta Sexta Reunión Ordinaria se logren acuerdos que contribuyan a dar un decidido impulso a las labores en nuestras zonas fronterizas, con miras a convertirlas en áreas de desarrollo y de mayor integración. Asimismo, señaló que anima a la Delegación peruana el deseo de priorizar el trabajo en el corto plazo de modo que facilite acuerdos que sirvan para enriquecer la relación bilateral y a su vez continuar la tarea permanente y noble de conservar los hitos de la frontera común.

Posteriormente, la Jefe de la Delegación brasileña, Primera Secretaria señora Sheila Maria de Oliveira, agradeció las gentiles palabras de bienvenida y manifestó la satisfacción del Gobierno brasileño con la reactivación de los trabajos de la Comisión Mixta, la cual no se reunía desde 1997.

Igualmente, manifestó su satisfacción al constatar la convergencia de los objetivos que persiguen ambas Partes con la reactivación de los trabajos. Por otro lado, recordó que la interrupción se había producido por factores de fuerza coyuntural de una u otra parte; y que, desde el año pasado, se vienen realizando trabajos bilaterales en las dos Comisiones de Límites brasileñas con los demás países fronterizos. Adelantó como hecho auspicioso que en la fecha se estaba reuniendo el Consejo Nacional de Cartografía (CONCAR), en Brasilia, para un tercer encuentro, desde su creación, para tratar sobre la elaboración del Plan Nacional Cartográfico 2001/2002 que tiene por objetivo el levantamiento cartográfico de toda la frontera brasileña.

Realizadas las presentaciones de ambas Delegaciones, el Embajador César Castillo, como Presidente de la Sexta Reunión, declaró en sesión permanente la Comisión Mixta, procediéndose a analizar la siguiente Agenda acordada por ambas Delegaciones:



*Comisión Mixta De  
Inspección De Hitos en la  
Frontera Perú - Brasil*



*Comissão Mista de  
Inspeção dos Marcos da  
Fronteira Brasil - Perú*

- I. Análisis y perspectivas de la Comisión Mixta de Inspección de Hitos en la Frontera Perú - Brasil.
- II. Informe sobre la situación de los hitos de la Frontera Perú-Brasil.
- III. Creación de una Subcomisión Mixta de Cartografía (denominada en el Acta de la Quinta Reunión Ordinaria, como Subcomisión Técnica Binacional de Cartografía).
- IV. Informe sobre el cumplimiento del Plan de Trabajo.
- V. Plan de Trabajo para la próxima Campaña.
- VI. Lugar y fecha de la Séptima Reunión Ordinaria de la Comisión Mixta de Inspección de Hitos de la Frontera Perú - Brasil.

Con relación al Punto Primero (I) de la Agenda, se procedió a presentar un resumen de la trayectoria y actividades realizadas por la Comisión Mixta de Inspección de Hitos de la Frontera Perú - Brasil, desde su creación hasta la fecha. Ambas Delegaciones coincidieron en señalar que la Comisión Mixta cuenta con un adecuado marco de normas técnicas para cumplir las labores de su competencia.

En lo que se refiere al Punto Segundo (II) la Delegación peruana realizó una exposición referente a la situación de los hitos en la frontera Perú - Brasil y a la inspección unilateral realizada por el Ejército del Perú que consta en el anexo I de esta Acta.

Por su parte la Delegación brasileña procedió a la descripción de las inspecciones unilaterales realizadas por la Primera Comisión Brasileña Demarcadora de Límites, en los años 1992 y 1999, que consta en el anexo II.

Las conclusiones obtenidas de la comparación de los datos entregados por ambas partes se encuentran en el anexo III.

Con relación a la desembocadura del río Yavarí, la Delegación brasileña teniendo como base el Informe de la Demarcación en el río Yavarí (1866 y 1875), levantamiento Costa Azevedo (1874), el levantamiento de la Comisión Brasileña Demarcadora de Límites Sector Oeste (1936) y el levantamiento hecho por la Primera





*Comisión Mixta De  
Inspección De Hitos en la  
Frontera Perú - Brasil*



*Comissão Mista de  
Inspeção dos Marcos da  
Fronteira Brasil - Perú*

Comisión Brasileña Demarcadora de Límites – 1ª División (1957), constató que la isla, actualmente denominada Islandia, fue reconocida como peruana de acuerdo con el principio de “Uti Possidetis”, y por ubicarse en el lado izquierdo del canal navegable del río Yavarí, actualmente modificado por la erosión provocada por la fuerza de las aguas. Debido a esto, el Yavarí se abrió paso por la boca del Mauá que pasó a ser su curso principal.

Fenómeno análogo está ocurriendo con la isla actualmente denominada Cleto que se está aproximando al territorio peruano.

La Delegación brasileña, entregó a la Delegación peruana, copia heliográfica del levantamiento batimétrico de la desembocadura del río Yavarí, realizado por la Dirección de Hidrografía y Navegación de la Marina Brasileña (FB – 4114B –002/98) y una carta imagen SB-19-V-B (Mir 133) de la Dirección del Servicio Geográfico del Ejército del Brasil (1995).

Concluidas las presentaciones, ambas Delegaciones concordaron en atribuir toda prioridad a la inspección de los hitos 37, 38, 39, 40 y 41 y a la realización de la densificación con dos hitos en las márgenes del río Amoniña (Amoninha), en la línea de frontera. Dicha prioridad deriva de los hechos ocurridos recientemente en aquel sector, que involucra actividades relacionadas a la extracción y depósito de maderas en área próxima de poblaciones indígenas Ashaninkas. Ambas Delegaciones concordaron en realizar la referida inspección conjunta en la primera quincena de junio próximo.

De otro lado, la Delegación peruana mostró con base a imágenes satelitales la dinámica de la variación del curso del río Yavarí. Al concluir esta presentación, el Ministro Consejero Roberto Seminario subrayó la necesidad de comenzar a evaluar la información existente, tanto de antigua como de reciente data, del río Yavarí con la finalidad de conocer su dinámica.

Con relación al Punto Tercero (III), ambas Delegaciones acordaron crear la Subcomisión Mixta de Cartografía y convinieron en celebrar su primera reunión en la ciudad de Río de Janeiro, en el presente año, para lo cual se acordó que las partes unirían esfuerzos en el sentido de contar con la participación de las instituciones cartográficas nacionales.

Con relación a los Puntos Cuarto (IV) y Quinto (V) de la Agenda, ambas Delegaciones acordaron realizar el siguiente Plan de Trabajo:



*Comisión Mixta De  
Inspección De Hitos en la  
Frontera Perú - Brasil*



*Comissão Mista de  
Inspeção dos Marcos da  
Fronteira Brasil - Perú*

- A. Inspección a lo largo del río Yavarí desde su desembocadura hasta su afluente principal, río Yaquirana;
- B. Inspección conjunta, en la primera quincena de junio del presente año, de los hitos N° 37, 38, 39, 40 y 41 ( Paralelo de Boca Breu), así como del hito N° 86, por un periodo de aproximadamente 25 días. En este sentido, la Delegación brasileña gestionará junto con la Fuerza Aérea y Ejército brasileño el apoyo aéreo y logístico para esta operación.
- C. Levantamiento hidrográfico en la región de la desembocadura del río Yavarí;
- D. Levantamiento por radar de la línea de contorno de ambas márgenes del río, entre su desembocadura y la localidad de Angamos, en territorio peruano (Palmeiras, en territorio brasileño) y recolección de información batimétrica sobre la derrota, usando como referencia el levantamiento hidrográfico del río Yavarí realizado por la Marina brasileña en 1981;
- E. Navegación en embarcación menor por ambas márgenes del río Yavarí, a partir de la localidad de Angamos hasta las proximidades de la naciente del río Yaquirana o Alto Yavarí, a fin de definir las líneas de contorno de ambas márgenes y recabar información batimétrica sobre la derrota.

Al respecto, la Delegación peruana informó de la próxima realización de trabajos hidrográficos a lo largo del río Yavarí, para lo que invitaba a la Delegación brasileña para realizar gestiones a fin de que representantes de su país participen de los referidos trabajos. Del mismo modo, la Delegación peruana solicitó el apoyo brasileño para la exitosa realización de los trabajos hidrográficos en el río Yavarí de conformidad con lo acordado en la Primera Reunión Preparatoria de Campaña celebrada en febrero de 1997. La Delegación brasileña concordó con las propuestas peruanas, comprometiéndose a gestionar junto con la Marina de Brasil para el cumplimiento de estas actividades.

Por otro lado, la Delegación brasileña propuso que los trabajos realizados por la Marina del Brasil referentes a la desembocadura del río Yavarí, sean examinados por la Delegación peruana a fin de que puedan estar comprendidos en el inciso b del punto III del Acta de la Quinta Reunión. Sobre el particular, el Ministro





Comisión Mixta De  
Inspección De Hitos en la  
Frontera Perú - Brasil



Comissão Mista de  
Inspeção dos Marcos da  
Fronteira Brasil - Perú

Consejero Roberto Seminario señaló que dicha información sería examinada por la Dirección de Hidrografía y Navegación de la Marina de Guerra del Perú.

Con relación al Punto Sexto (VI) de la Agenda, la Delegación brasileña manifestó su satisfacción de recibir a inicios del año 2002 a la Delegación peruana en Belem, Estado de Pará, Brasil, para la realización de la Séptima Reunión, en fecha a ser determinada por vía diplomática. La Delegación peruana agradeció la amable invitación.

Finalmente, las Delegaciones reafirmaron el clima de amistad y cooperación en el que se desarrolló la Reunión y que es prueba del espíritu que anima a ambos pueblos y gobiernos en la realización de objetivos comunes.

Habiéndose agotado el tratamiento de los puntos de la Agenda, fue clausurada la Sexta Reunión de la Comisión Mixta de Inspección de Hitos de la Frontera Perú-Brasil y fue elaborada la presente Acta en cuatro ejemplares originales, dos en Portugués y dos en Español, que una vez leída y hallada conforme en la Sesión Plenaria del día 27 de abril de 2001, fue firmada por los delegados participantes.

#### DELEGACIÓN PERUANA

César Castillo Ramírez

Roberto Seminario Portocarrero

Federico Ayarza Richter

#### DELEGACIÓN BRASILEÑA

Sheila Maria de Oliveira

Dauberson Monteiro da Silva

Paulo Carlos Pereira do Amaral



Comisión Mixta De  
Inspección De Hitos en la  
Frontera Perú - Brasil



Comissão Mista de  
Inspeção dos Marcos da  
Fronteira Brasil - Peru

Jaime Quintana Marsano

Francisco José Pereira Barros

Enrique Medri González

Guillermo Lewis López

Luis Vasquez Pérez

Jaime Valdez Huamán

Vitaliano Gallardo Valencia

Antonio Morisaki Taura





*Comisión Mixta De  
Inspección De Hitos en la  
Frontera Perú - Brasil*

Alberto Cortez Farfán

Julissa Macchiavello Espinoza



*Comissão Mista de  
Inspeção dos Marcos da  
Fronteira Brasil – Peru*



Comisión Mixta De  
Inspección De Hitos en la  
Frontera Perú - Brasil



Comissão Mista de  
Inspeção dos Marcos da  
Fronteira Brasil – Perú

## ANEXO I

### SITUACION VERIFICADA UNILATERALMENTE DE LOS HITOS DE LA FRONTERA PERU-BRASIL POR EL COMANDO CONJUNTO DE LAS FUERZAS ARMADAS DEL PERU

| <u>NUMERO DE<br/>ORDEN</u> | <b>HITO</b> | <b>CONSERVACION</b>                 |
|----------------------------|-------------|-------------------------------------|
| 01                         | 18          | BUEN ESTADO                         |
| 02                         | 19          | EROSIONADO EN SU BASE               |
| 03                         | 20          | BUEN ESTADO                         |
| 04                         | 37          | BUEN ESTADO                         |
| 05                         | 38          | BUEN ESTADO                         |
| 06                         | 40          | ARRASADO POR AGUAS RIO AMONEA       |
| 07                         | 51          | BUEN ESTADO                         |
| 08                         | 61          | BUEN ESTADO / LIGERAMENTE INCLINADO |
| 09                         | 63          | BUEN ESTADO                         |
| 10                         | 64          | BUEN ESTADO                         |





Comisión Mixta De  
Inspección De Hitos en la  
Frontera Perú - Brasil



Comissão Mista de  
Inspeção dos Marcos da  
Fronteira Brasil – Peru

## ANEXO II

### CUADRO RESUMEN DE INSPECCION UNILATERAL REALIZADA POR LA COMISION BRASILEÑA

| Período          | Localidad                           | Institución                                   | Hitos | Situación                    |
|------------------|-------------------------------------|---|-------|------------------------------|
| 08/05 a 23/05/92 | Confluencia río<br>Acre / Yaverija  | PCDL <sup>1</sup>                             | 1     | Fuera del lugar<br>de origen |
|                  |                                     |   | 2     | Fuera del lugar<br>de origen |
| 18/11 a 01/12/92 | Divisoria<br>Yurua / Ucayali        | PCDL  | 61    | Inclinado                    |
|                  |                                     |   | 62    | Mal estado                   |
| 1999             | Divisoria<br>Yurua / Ucayali        | 61° BIS <sup>2</sup><br>Ejército<br>brasileño | 61    | Inclinado                    |
|                  | Meridiano del<br>Río<br>Chambuyacu, |   | 6     | Buen estado                  |
|                  | Paralelo de Boca<br>del río Breu    |   | 37    | Buen estado                  |
|                  | Paralelo de Boca<br>del río Breu    |   | 39    | Inclinado                    |
|                  | Paralelo de Boca<br>del río Breu    |   | 40    | Caído                        |

<sup>1</sup> PCDL : Primera Comisión Brasileña Demarcadora de Límites

<sup>2</sup> BIS: Batallón de Infantería de Selva



Comisión Mixta De  
Inspección De Hitos en la  
Frontera Perú - Brasil



Comissão Mista de  
Inspeção dos Marcos da  
Fronteira Brasil - Perú

### ANEXO III

#### RESUMEN DE LOS CUADROS DE LOS HITOS INSPECCIONADOS POR AMBAS DELEGACIONES

1. Hito caído:

40

2. Hitos dañados:

19

39

61

3. Hitos localizados fuera de su posición original:

1

2

4. Hitos en buen estado de conservación:

6, 18, 20, 37, 38, 51, 63 y 64

5. Hito que necesita reconstrucción

62

*Handwritten signature*





*Comissão Mista de  
Inspeção dos Marcos da  
Fronteira Brasil – Perú*



*Comisión Mixta De  
Inspección De Hitos en la  
Frontera Perú - Brasil*

## ***Ministério das Relações Exteriores***

### **ATA DA SEXTA CONFERÊNCIA DA COMISSÃO MISTA DE INSPEÇÃO DOS MARCOS DA FRONTEIRA BRASIL – PERU**

Entre os dias vinte e três (23) e vinte e sete (27) de abril de dois mil e um (2001), sendo Presidente da República Federativa do Brasil, Sua Excelência o Senhor Doutor **FERNANDO HENRIQUE CARDOSO**; Presidente da República do Peru, Sua Excelência o Senhor Doutor **VALENTÍN PANIAGUA CORAZAO**; Ministro das Relações Exteriores do Brasil, Senhor Professor **CELSO LAFER**; Presidente do Conselho de Ministros e Ministro de Relações Exteriores do Peru, Senhor Embaixador **JAVIER PÉREZ DE CUELLAR**, se reuniram na cidade de Lima, com a finalidade de celebrar a Sexta (VI) Conferência, os seguintes membros da Comissão Mista de Inspeção DOS Marcos da Fronteira Brasil – Peru.

#### **Delegação Brasileira**

Chefe de Delegação:

- Primeira Secretária Sheila Maria de Oliveira, Chefe Interina da Divisão de Fronteiras do Ministério de Relações Exteriores;

Delegados:

- Engenheiro Cartógrafo Dauberson Monteiro da Silva, Chefe da Primeira Comissão Brasileira Demarcadora de Limites do Ministério das Relações Exteriores;
- Engenheiro Cartógrafo Paulo Carlos Pereira do Amaral, Assessor do Chefe da Primeira Comissão Brasileira Demarcadora de Limites, do Ministério das Relações Exteriores;



*Comissão Mista de  
Inspeção dos Marcos da  
Fronteira Brasil – Perú*



*Comisión Mixta De  
Inspección De Hitos en la  
Frontera Perú - Brasil*

- Técnico em Cartografia Francisco José Pereira Barros, da Primeira Comissão Brasileira Demarcadora de Limites, do Ministério das Relações Exteriores.

### **Delegação Peruana**

Chefe de Delegação:

- Embaixador César Castillo Ramírez, Diretor Nacional de Desenvolvimento Fronteiriço e Limites, do Ministério das Relações Exteriores;

Delegados:

- Ministro Conselheiro Roberto Seminario Portocarrero, Diretor de Limites, do Ministério das Relações Exteriores;
- Coronel EP, Federico Ayarza Richter, Chefe do Departamento de Soberania e Integridade Territorial do Comando Conjunto das Forças Armadas;
- Capitão de Navio (SGC), Jaime Quintana Marsano, Secretaria de Assuntos Intersetoriais e Internacionais do Ministério da Defesa;
- Coronel PNP Enrique Medri González, Direção de Defesa Nacional e Controle de Fronteiras da Polícia Nacional do Peru;
- Coronel EP (r) Guillermo Lewis López, Instituto Geográfico Nacional;
- Comandante FAP, Luis Vásquez Pérez, Serviço Aerofotográfico Nacional da Força Aérea do Peru;
- Capitão de Corveta Jaime Valdez Huamán, Chefe do Departamento de Geomática da Direção de Hidrografia e Navegação da Marinha de Guerra do Peru;

*Ch*

*h*





*Comissão Mista de  
Inspeção dos Marcos da  
Fronteira Brasil – Perú*



*Comisión Mixta De  
Inspección De Hitos en la  
Frontera Perú - Brasil*

- Primeiro Secretário Vitaliano Gallardo Valencia, Chefe do Departamento do Brasil e Paraguai, do Ministério das Relações Exteriores;
- Engenheiro Antonio Morisaki Taura, Assessor da Chefatura em Aspectos Florestais, Instituto Nacional de Recursos Naturais - INRENA;
- Engenheiro Alberto Cortez Farfán, Supervisor de Projetos de Recursos Naturais, Instituto Nacional de Recursos Naturais – INRENA;
- Terceira Secretária Julissa Macchiavello Espinoza, Direção de Limites, do Ministério das Relações Exteriores.

A Sexta Conferência da Comissão Mista de Inspeção dos Marcos da Fronteira do Brasil - Peru foi inaugurada pelo Embaixador César Castillo Ramírez, Diretor Nacional de Desenvolvimento Fronteiriço e Limites, que apresentou suas cordiais boas vindas à Delegação do Brasil, formulando seus melhores votos para que nesta Sexta Conferência da Comissão Mista se logrem acordos que contribuam para um decisivo impulso aos trabalhos em nossas zonas fronteiriças, para convertê-las em áreas de desenvolvimento e de maior integração. Assinalou ainda que anima a Delegação peruana o desejo de priorizar os trabalhos em curto prazo de modo a facilitar acordos que sirvam para enriquecer a relação bilateral e a continuar, por sua vez a tarefa permanente e nobre de conservar os marcos da fronteira comum.

Em seguida, a Chefe da Delegação brasileira, Primeira Secretária Sheila Maria de Oliveira agradeceu as gentilezas recebidas e manifestou a satisfação do Governo brasileiro com a retomada dos trabalhos da Comissão Mista, que desde 1997 não se reunia.

Manifestou ainda a satisfação ao constatar a convergência dos objetivos que norteiam ambas as partes com a retomada dos trabalhos. Relembrou que a interrupção dos trabalhos da Comissão Mista se havia produzido por força de fatores conjunturais de uma ou outra parte; e que, desde o ano passado, os trabalhos bilaterais das duas Comissões de limites brasileiras se vêm realizando de forma regular com os demais países fronteiriços. Adiantou, como circunstância auspiciosa, que nesta data se está reunindo o Conselho Nacional de Cartografia - CONCAR, em Brasília, para um terceiro encontro, desde a instituição deste órgão, para tratar da elaboração do Plano Nacional Cartográfico 2001/2002, que tem por objetivo o levantamento cartográfico de toda a fronteira brasileira.

or.

lu



*Comissão Mista de  
Inspeção dos Marcos da  
Fronteira Brasil – Peru*



*Comisión Mixta De  
Inspección De Hitos en la  
Frontera Perú - Brasil*

Feitas as apresentações entre as Delegações, o Embaixador César Castilho, como Presidente da Sexta Conferência, declarou em sessão permanente a Comissão Mista, iniciando o exame da seguinte Agenda, acordada por ambas Delegações:

- I. Análise e perspectivas da Comissão Mista de Inspeção dos Marcos da Fronteira Brasil – Peru
- II. Informe sobre a situação dos marcos da fronteira Brasil – Peru
- III. Criação de uma Subcomissão Mista de Cartografia (denominada, na Ata da Quinta Conferência, de Subcomissão Técnica Binacional de Cartografia)
- IV. Informe sobre o cumprimento do Plano de Trabalho
- V. Plano de trabalho para a próxima campanha
- VI. Local e data da Sétima Conferência da Comissão Mista de Inspeção dos Marcos da Fronteira Brasil-Peru

Com relação ao Ponto Primeiro (I) da Agenda, se procedeu à apresentação de resumo da trajetória e atividades realizadas pela Comissão Mista de Inspeção dos Marcos da Fronteira Brasil-Peru, desde sua criação até hoje. Ambas as Delegações coincidiram em assinalar que a Comissão Mista conta com um marco adequado de normas técnicas para cumprir as tarefas de sua competência.

No que se refere ao Ponto Segundo (II), a Delegação peruana realizou uma exposição referente à situação dos marcos na fronteira Brasil – Peru, e à inspeção unilateral pelo Exército do Peru conforme quadro constante do Anexo I desta Ata.

Por sua parte, a Delegação brasileira procedeu à descrição das inspeções unilaterais realizadas pela Primeira Comissão Brasileira Demarcadora de Limites nos anos de 1992 e 1999, conforme quadro constante do Anexo II.

As conclusões advindas da comparação dos dados fornecidos encontram-se no Anexo III.

Com relação à desembocadura do rio Javari, a Delegação brasileira - tendo como base relatório da demarcação no Javari (1866 e 1875), levantamento Costa Azevedo





*Comissão Mista de  
Inspeção dos Marcos da  
Fronteira Brasil – Perú*



*Comisión Mixta De  
Inspección De Hitos en la  
Frontera Perú - Brasil*

(1874) o levantamento da Comissão Brasileira Demarcadora de Limites Setor Oeste (1936) e o levantamento feito pela Primeira Comissão Brasileira Demarcadora de Limites - 1ª Divisão (1957), constatou que a ilha atualmente denominada Islândia foi reconhecida como peruana, de acordo com o princípio do “uti possidetis”, e também, por se localizar no lado esquerdo do canal navegável do rio Javari, atualmente modificado através da erosão provocada pelas forças de suas águas. Com isso, o Javari abriu passagem pela boca Mauá, que passou a ser seu curso principal.

Fenômeno análogo está ocorrendo com a ilha atualmente denominada Cleto, que se está aproximando do território peruano.

A Delegação brasileira entregou à Delegação peruana cópia heliográfica do levantamento batimétrico da desembocadura do rio Javari, realizado pela Diretoria de Hidrografia e Navegação da Marinha Brasileira (FB-4114B-002/98) e Carta Imagem SB-19-V-B (MIR 133) da Diretoria do Serviço Geográfico do Exército do Brasil (1995).

Concluídas as apresentações, ambas as Delegações concordaram em que se deveria atribuir toda a prioridade à inspeção dos marcos 37, 38, 39, 40 e 41 e à realização de adensamento com a implantação de dois marcos às margens do rio Amoninha, nesta linha de fronteira. Tal prioridade decorre dos fatos recentes ocorridos naquele setor, envolvendo atividades ligadas à extração e depósito de madeiras em área próxima a povoados indígenas Ashaninkas. Ambas as Delegações concordaram em realizar a referida inspeção conjunta na primeira quinzena de junho próximo.

Por outro lado, a Delegação peruana demonstrou, com bases nas imagens de satélite a dinâmica da variação do curso do rio Javari. Ao concluir essa apresentação, o Ministro Conselheiro Roberto Seminario sublinhou a necessidade de começar a avaliar a informação existente, tanto anterior como as atuais, do rio Javari, com a finalidade de conhecer sua dinâmica.

Com relação ao Ponto Terceiro (III), ambas as Delegações acordaram criar a Subcomissão Mista de Cartografia e concordaram em celebrar sua primeira reunião na cidade do Rio de Janeiro no presente ano; para tanto, acordou-se que as partes envidariam esforços no sentido de contar com a participação das instituições cartográficas nacionais.

Com relação aos Pontos Quarto (IV) e Quinto (V), da Agenda, ambas Delegações concordaram em realizar o seguinte Plano de Trabalho:





*Comissão Mista de  
Inspeção dos Marcos da  
Fronteira Brasil – Perú*



*Comisión Mixta De  
Inspección De Hitos en la  
Frontera Perú - Brasil*

- A. Inspeção ao longo do rio Javari desde sua desembocadura até seu afluente principal, rio Jaquirana;
- B. Inspeção conjunta, a se realizar na primeira quinzena de junho do corrente ano, dos marcos 37, 38, 39, 40 e 41 (paralelo do rio Breu), bem como do marco 86, por um período de aproximadamente 25 dias. Neste sentido, a Delegação brasileira gestionará junto à Força Aérea e ao Exército brasileiro o apoio aéreo e logístico àquela operação;
- C. Levantamento Hidrográfico na região da desembocadura do rio Javari;
- D. Levantamento por radar da linha de contorno de ambas as margens do rio, entre sua desembocadura e a localidade de Palmeiras, em território brasileiro (Angamos, em território peruano), e recolhimento de informação batimétrica sobre o curso, usando como referência o levantamento hidrográfico do rio Javari realizado pela Marinha do Brasil em 1981;
- E. Navegação em embarcação menor por ambas as margens do rio Javari, a partir da localidade de Palmeiras/Angamos até as proximidades da nascente do rio Jaquirana ou alto Javari, para definir as linhas de contorno de ambas as margens e recolher informação batimétrica sobre o curso.

A respeito, a Delegação peruana informou que irá realizar trabalhos hidrográficos ao longo do rio Javari, e convidou a Delegação brasileira a realizar gestões para que representantes de seu país participem dos referidos trabalhos. Do mesmo modo, a Delegação peruana solicitou o apoio brasileiro para o êxito da realização dos trabalhos hidrográficos do rio Javari, de conformidade com o acordado na Primeira Reunião Preparatória de Campanha, celebrada em fevereiro de 1997. A Delegação brasileira concordou com as propostas peruanas, se comprometendo a gestionar junto à Marinha do Brasil, com vistas ao cumprimento daquelas atividades.

Por outro lado, a Delegação brasileira propôs que os trabalhos realizados pela Marinha do Brasil referentes à desembocadura do rio Javari sejam examinados pela Delegação peruana a fim de que possam fazer parte do Inciso b, do Ponto III, da Ata da Quinta Reunião. Sobre este particular, o Ministro Conselheiro Roberto Seminario assinalou que esta informação seria examinada pela Direção de Hidrografia e Navegação da Marinha de Guerra do Peru.

Com relação ao Ponto Sexto (VI) da Agenda, a Delegação brasileira manifestou sua satisfação em vir a receber, no início do ano de 2002, a Delegação peruana, em Belém, Estado do Pará, Brasil, para a realização da Sétima (VII) Conferência, em data a ser definida por via diplomática. A Delegação peruana agradeceu o amável convite.






Comissão Mista de  
Inspeção dos Marcos da  
Fronteira Brasil – Perú




Comisión Mixta De  
Inspección De Hitos en la  
Frontera Perú - Brasil

Finalmente, as Delegações reafirmaram o clima de amizade e cooperação em que se desenvolveu a Conferência e que é prova do espírito que anima ambos os povos e governos na realização de objetivos comuns.

Tendo-se esgotado o tratamento dos pontos da Agenda, foi encerrada a Sexta (VI) Conferência da Comissão Mista de Inspeção dos Marcos da Fronteira Brasil – Peru, e foi elaborada a presente Ata em quatro exemplares originais, dois em Português e dois em Espanhol, que uma vez lida e achada conforme na Sessão Plenária do dia 27 de abril de 2001, foi assinada pelos Delegados participantes.


  
Sheila Maria de Oliveira

  
Dauberson Monteiro da Silva

  
Paulo Carlos Pereira do Amaral

  
Francisco José Pereira Barros

  
César Castillo Ramírez

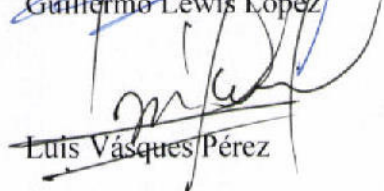
  
Roberto Seminario Portocarrero

  
Federico Ayarza Richter

  
Jaime Quintana Marsano

  
Enrique Medri González

  
Guillermo Lewis López


  
Luis Vásquez Pérez




*Comissão Mista de  
Inspeção dos Marcos da  
Fronteira Brasil – Peru*




*Comisión Mixta De  
Inspección De Hitos en la  
Frontera Perú - Brasil*

  
Jaime Valdez Huamán

  
Vitaliano Gallardo Valencia

  
Antônio Morisaki Taura

  
Alberto Cortez Farfán

  
Julissa Macchiavello Espinoza





Comissão Mista de  
Inspeção dos Marcos da  
Fronteira Brasil – Peru



Comisión Mixta De  
Inspección De Hitos en la  
Frontera Perú - Brasil

## **Ministério das Relações Exteriores**

### **Anexo I**

#### **SITUAÇÃO VERIFICADA UNILATERALMENTE DOS MARCOS DA FRONTEIRA BRASIL-PERU PELO COMANDO CONJUNTO DAS FORÇAS ARMADAS DO PERU**

| <b>Número de Ordem</b> | <b>Marco</b> | <b>Conservação</b>      |
|------------------------|--------------|-------------------------|
| 01                     | 18           | Bom estado              |
| 02                     | 19           | Erodido na base         |
| 03                     | 20           | Bom estado              |
| 04                     | 37           | Bom estado              |
| 05                     | 38           | Bom estado              |
| 06                     | 40           | Erodido pelo rio Amônia |
| 07                     | 51           | Bom estado              |
| 08                     | 61           | Bom estado              |
| 09                     | 63           | Bom estado              |
| 10                     | 64           | Bom estado              |

che.  
h



Comissão Mista de  
Inspeção dos Marcos da  
Fronteira Brasil – Perú



Comisión Mixta De  
Inspección De Hitos en la  
Frontera Perú - Brasil

## Ministério das Relações Exteriores

### Anexo II

#### QUADRO RESUMO DE INSPEÇÃO UNILATERAL REALIZADA PELA COMISSÃO BRASILEIRA

| Período          | Localidade                         | Instituição                       | Marcos | Situação                   |
|------------------|------------------------------------|-----------------------------------|--------|----------------------------|
| 08/05 a 23/05/92 | Confluência rio<br>Acre / Yaverija | PCDL                              | 01     | Fora do local de<br>origem |
|                  |                                    |                                   | 02     | Fora do local de<br>origem |
| 18/11 a 01/12/92 | Divisor Juruá /<br>Ucayale         | PCDL                              | 61     | Inclinado                  |
|                  |                                    |                                   | 62     | Péssimo estado             |
| 1999             | Divisor Juruá /<br>Ucayale         | 61º BIS<br>Exército<br>Brasileiro | 61     | Inclinado                  |
|                  | Meridian do Rio<br>Chambuiaco      |                                   | 6      | Bom estado                 |
|                  | Paralelo do Rio<br>Breu            |                                   | 37     | Bom estado                 |
|                  |                                    |                                   | 39     | Inclinado                  |
|                  |                                    |                                   | 40     | Caído                      |

PCDL: Primeira Comissão Brasileira Demarcadora de Limites  
BIS: Batalhão de Infantaria de Selva





*Comissão Mista de  
Inspeção dos Marcos da  
Fronteira Brasil – Perú*



*Comisión Mixta De  
Inspección De Hitos en la  
Frontera Perú - Brasil*

## **Ministério das Relações Exteriores**

### **Anexo III**

#### **RESUMO DOS QUADROS INSPECIONADOS POR AMBAS DELEGAÇÕES**

1. Marcos caídos:  
40
2. Marcos danificado:  
19  
39  
61
3. Marcos localizados fora da posição original:  
01  
02
4. Marcos em bom estado de conservação:  
06, 18, 20, 37, 38, 51, 63 e 64
5. Marcos que necessita reconstrução  
62

*an.*  
*h*